NEKAZARITZA ETA BASOZAINTZAKO LURRALDE PLAN SEKTORIALA / PLAN TERRITORIAL SECTORIAL AGROFORESTAL

87-4

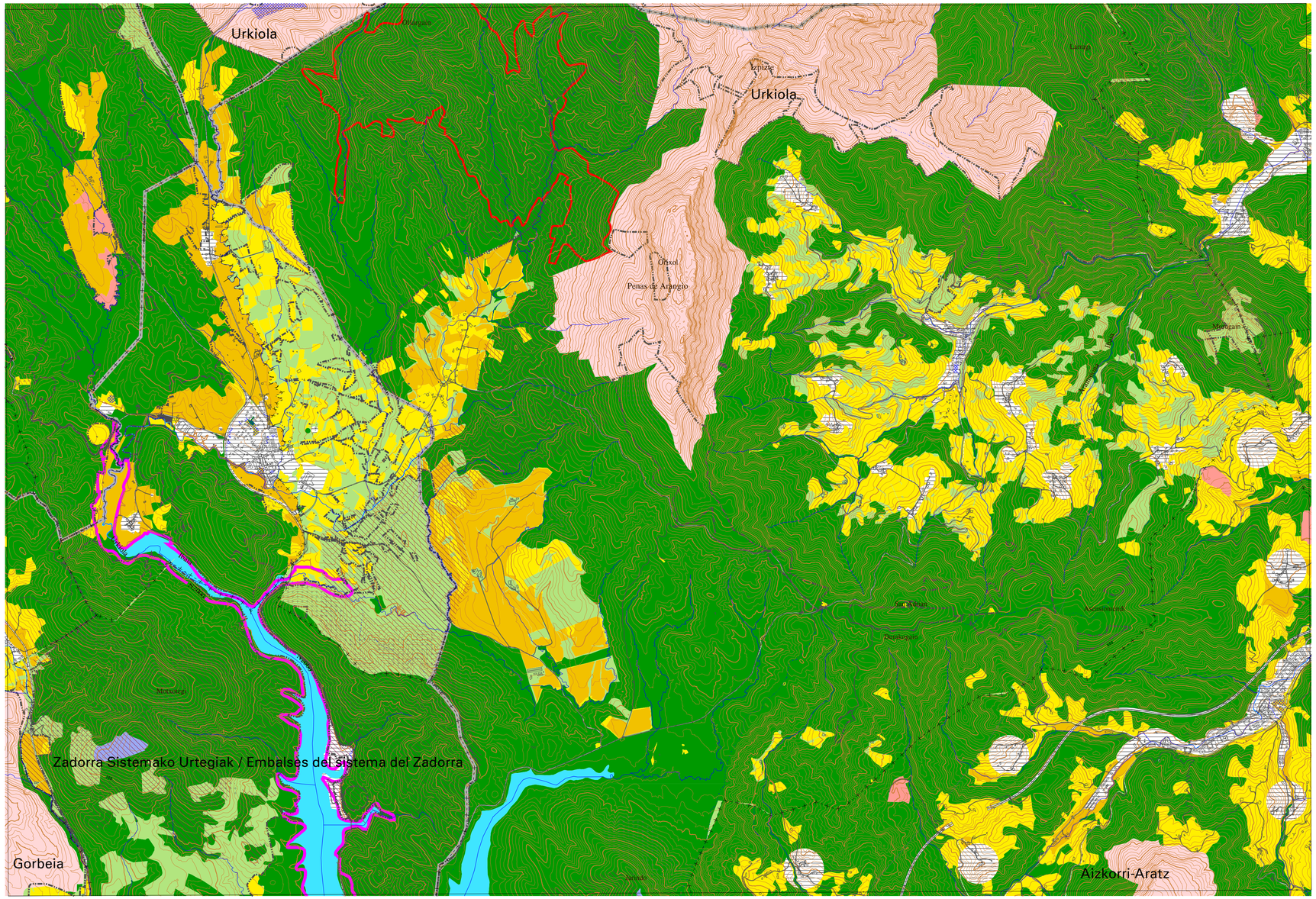

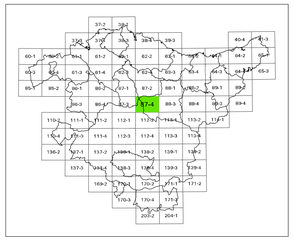

Onura Publikoko Mendiak / Montes de Utilidad Pública

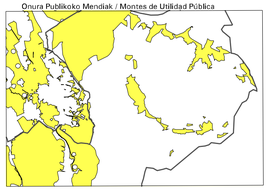

ANTOLAMENDU KATEGORIAK / CATEGORIAS DE ORDENACION

Nekazaritza-abeltzaintza eremua / Agroganadera y campiña
- Balio Estrategiko Altua / Alto Valor Estratégico
- Trantsiziozko Landa Paisaia / Paisaje Rural de Transición

Mendia / Monte
- Basoa / Forestal
- Basoa-Mendi Urria /Forestal-Monte Ralo
- Larre Menditarra / Pasto Montano
- Larre Menditarra-Harkaitzak / Pasto Montano-Roquedos

- Ingurumen Hobekuntza / Mejora Ambiental

BALDINTZATZAILE GAINJARRIAK / CONDICIONANTES SUPERPUESTOS
- Higadura jasatzeko arriskua duten tokiak / Areas erosionables
- Akuiferoen zaurgarritasuna / Vulnerabilidad de acuíferos
- Interes Naturaleko tokiak / Areas de Interes Naturalistico
- Natura 2000 sarearen barne dauden tokiak. Lugares incluidos en la Red Natura 2000.
- Onura Publikoko Mendiak / Montes de Utilidad Pública
- Pasabide ekologikoak / Corredores ecológicos

INFORMAZIO GEHIGARRIA / INFORMACION ADICIONAL
- Etxe-lurra, industriala, ekipamendua eta azpiegiturako lurzorua. UdalPlan 2013 Suelo residencial, industrial, de equipamiento e infraestructuras. UdalPlan 2013
- Zabalguneen sistema orokorra / Sistema general de espacios libres. Udalplan 2013
- Ibai eta urtegiak / Ríos y embalses
- Itsaslabarrak, hondartzak eta portuak / Acantilados, playas y puertos.
- Harrobi eta zabortegiak / Canteras y vertederos
- EAEko Itsasen LAPek antolatutako esparrua Ambito ordenado por el PTS del litoral de la CAPV
- Parke Naturalak, Biotopoak eta Urdaibaiko Biosferaren Erreserba Parques Naturales, Biotopos y Reserva de la Biosfera de Urdaibai.
- EAEko Hezeguneen LAPek antolatutako esparrua Ambito ordenado por el PTS de Zonas Húmedas de la CAPV
- N.B.A.P.aren idazketa agindua emana duten Parke Naturalak eta Biotopoak. Parques Naturales y Biotopos con Orden de inicio de redacción del P.O.R.N.
- Eskualde-Egituraren muga / Límite Area Funcional
- Itsaso eta lehorraren arteko jabego publikoaren mugaketaren lerroa Línea de deslinde del dominio público marítimo-terrestre
- Itsaso eta lehorraren arteko jabego publikoaren babes-zorguneko lerroa Línea de servidumbre de protección del dominio público marítimo-terrestre

EUSKO JAURLARITZA / GOBIERNO VASCO
EKONOMIAREN GARAPEN ETA LEHIAKORTASUN SAILA / DEPARTAMENTO DE DESARROLLO ECONÓMICO Y COMPETITIVIDAD

Arabako Foru Aldundia / Diputación Foral de Álava
Bizkaiko Foru Aldundia / Diputación Foral de Bizkaia
Gipuzkoako Foru Aldundia

NEKAZARITZA ETA BASOZAINTZAKO LURRALDE PLAN SEKTORIALA.
BEHIN-BETIKO ONARPENAREN DOKUMENTUA
PLAN TERRITORIAL SECTORIAL AGROFORESTAL. DOCUMENTO DE APROBACION DEFINITIVA

ANTOLAMENDUKO KARTOGRAFIA
CARTOGRAFIA DE ORDENACION

Eskala/Escala: 1/25.000	Orria/Hoja: 87-4	2014

kartografia Oinarriazingurumen eta Lurralde Politika Saila, Euskio Jaurlaritza
Cartografía base: Departamento de Medio Ambiente y Política Territorial, Gobierno Vasco

Marren arteko tartea 10m
Equidistancia de las curvas de nivel 10m

1000m. 500 0 1 2km