BASE TOPOGRÁFICA ARMONIZADA (BTA-5)
DATU-BASE TOPOGRAFIKO BATERATUA (BTA-5)

Los contenidos están sujetos a licencia Creative Commons Reconocimiento 3.0
Edukiak Creative Commons Aitortze 3.0 lizentziapean daude

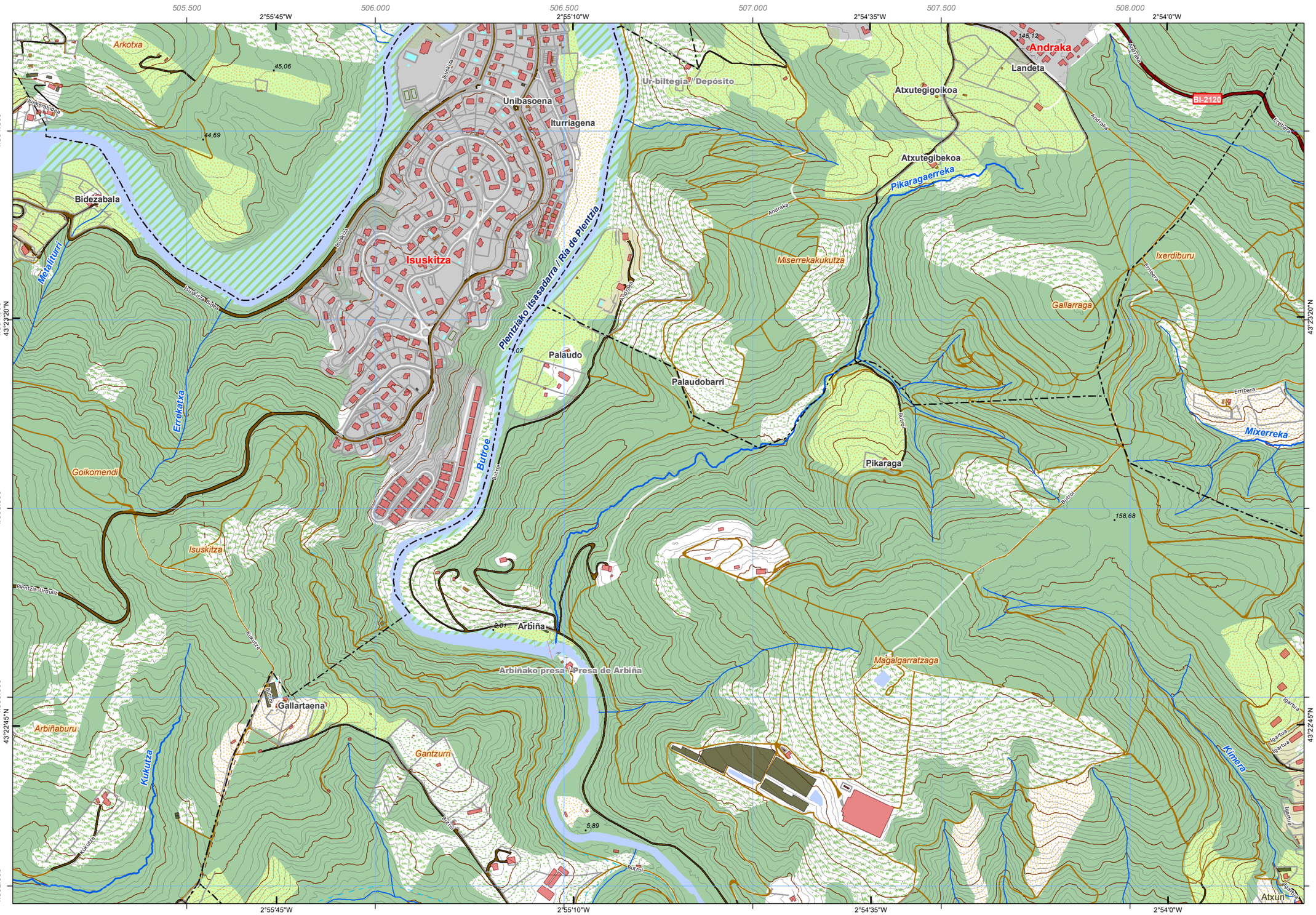

geo euskadi

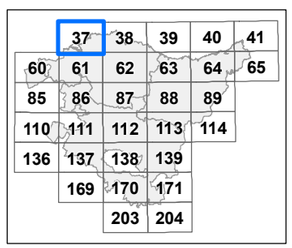

Distribución hojas 1:50.000 — *1:50.000 eskalako orrien banaketa*

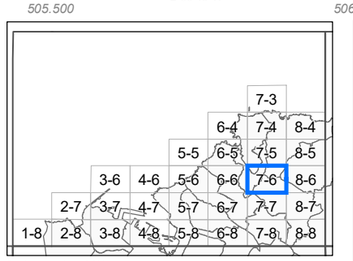

Distribución hojas 1:5.000 — *1:5.000 eskalako orrien banaketa*

INFORMACIÓN CARTOGRÁFICA:
INFORMAZIO KARTOGRAFIKOA:

Escala *Eskala* **1:10.000** (DIN-A3)

100 0 100 200 300 400 mts

Sistema geodésico de referencia: **ETRS89**
Sistema de representación cartográfica: **Proyección U.T.M. Huso 30N**
Origen de longitudes: **Meridiano de Greenwich**
Origen de altitudes: **Nivel Medio del Mar en Alicante**
Origen de los datos: **Vuelo Fotogramétrico de 2013**
*Erreferentziazko Sistema Geodesikoa: **ETRS89***
*Irudikapen kartografikoaren sistema: **U.T.M. proiekzioa. 30 ziria Iparraldea***
*Longitudeen jatorria: **Greenwich-eko meridianoa***
*Altitudeen jatorria: **Alacanteko itsasoko batez besteko maila***
*Datuen jatorria: **2013ko hegaldi fotogrametrikoa***

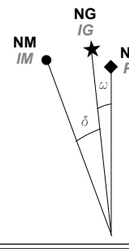

NM - Norte Magnético — *IM - Ipar Magnetikoa*
NG - Norte Geográfico — *IG - Ipar Geografikoa*
NP - Norte de la Proyección — *PI - Proiekzioaren Iparra*

DATOS REFERIDOS AL CENTRO DE LA HOJA:
ORRIAREN ERDI GUNEARI DAGOZKION DATUAK:

Valor medio de la declinación magnética el 01/09/2014
2014-09-01an deklinazio magnetikoaren batez besteko balioa
δ = 1º 05' W
Variación anual: 7,8' E
Urteko aldaketa:
Convergencia de la cuadrícula
Sareta bateratasuna
ω = 0º 3' 26,0796'' E
Factor de Escala: 0,99960056
Eskala-faktorea

COORDENADAS DE LAS ESQUINAS DE LA VISTA:
BISTAREN ERTZEN KOORDINATUAK:

	-X(m)-	-Y(m)-	
Esquina SW	505.038,793	4.802.453,272	*Hego-mendebaldeko ertza*
Esquina NW	505.038,793	4.804.786,112	*Ipar-mendebaldeko ertza*
Esquina NE	508.461,293	4.804.786,112	*Ipar-ekialdeko ertza*
Esquina SE	508.461,293	4.802.453,272	*Heho-ekialdeko ertza*

Edición: 1ª diciembre 2014
Argitaraldia:1.a, 2014eko abendua
Autor y Editor: Dirección de Planificación Territorial y Urbanismo.
Egilea eta Argitaratzailea: Lurralde Plangintzaren eta Hirigintzaren Zuzendaritza.
Este mapa se distribuye en www.geoeuskadi.net
Mapa hori honako esteka honetan dago eskuragarri: www.geoeuskadi.net

EUSKO JAURLARITZA — GOBIERNO VASCO
INGURUMEN ETA LURRALDE POLITIKA SAILA — DEPARTAMENTO DE MEDIO AMBIENTE Y POLÍTICA TERRITORIAL
DIRECCIÓN DE PLANIFICACIÓN TERRITORIAL y URBANISMO
LURRALDE PLANGINTZAREN eta HIRIGINTZAREN ZUZENDARITZA

BASE TOPOGRÁFICA ARMONIZADA
[BTA-5] del GOBIERNO VASCO
EUSKO JAULARITZAKO DATU-BASE TOPOGRAFIKO BATERATUA
[BTA-5]

HOJA: **37-7-6** *ORRIA:*

CUBIERTA TERRESTRE *LURRAZALA*
Arbolado forestal *Baso-zuhaztia*
Artificializado *Artifizializatua*
Zona quemada *Erretako zonaldea*
Suelo desnudo *Lur gorrnak*
Cultivos *Laboreantzak*
Roquedo *Harkaitza*
Matorral *Mortadia*
Prado *Belardia*
Pastizal *Larrea*
Playas, dunas y arenales *Hondartzak, dunak eta harealzak*
Coberturas húmedas *Inguruma hezeak*
Vegetación, arbolado urbano y equipamientos *Begetalzaia, hiriko zuhaitzak eta ekipamenduak*

SERVICIOS E INSTALACIONES *ZERBITZU ETA INSTALAZIOAK*
Torre de tendido eléctrico *Linea elektrikoko dorreak*
Poste de tendido eléctrico *Linea elektrikoko zutoinak*
Aerogenerador *Aerosorgailu*
Antena *Antena*
Faro *Itsas-argia*
Alta tensión *Tentsio altua*
Media tensión *Tentsio ertaina*
Muy alta tensión *Tentsio oso altua*
Conducción de agua *Ur- hodiak*
Cond. genérica *Hodiak*
Cond. hidrocarburos *Hidrokarburo-hodiak*
Explotación minera *Meatog*
Presa *Presa*
Depósito *Biltegi*
Campo de golf *Golf zelaia*
Instalación sanitaria *Osasun instalazioa*
Camping *Kanpina*
Estación de autobuses *Autobusen geltokia*
Aeropuerto *Aireportua*
Edificación ligera *Etxe arinak*
Estación de tren *Tren geltokia*

PUNTOS DE REFERENCIA *ERREFERENTZI PUNTUAK*
Punto GNSS *GNSS puntua*
Vértices geodésicos *Triangulazio batzuk*
Vértices topográficos *Topografia batzuk*
Vértices de apoyo *Laguntzaileak*
Vértices de densificación *Trinkotzeko batzuk*
Vértices de nivelación *Nibelazioko batzuk*
Vértices de gravimetría *Grabimetriako batzuk*
Vértices de poligonal *Poligonalaren batzuk*
Vértices de triangulación *Triangulazioko batzuk*
Vértices de trilateración *Trilaterazioko batzuk*
Vértices de intersección *Ebakidurako batzuk*
Vértices de radiación *Erradiazioko batzuk*
Vértices de enlace *Loturako batzuk*
Vértices de orientación *Orientazioko batzuk*
Vértices de control *Kontrolerako batzuk*
Vértices de detalle *Xehetasunetarako batzuk*
Vértices de apoyo fotogramétrico *Fotogrametriako laguntzaileak*
Vértices de apoyo topográfico *Topografiako laguntzaileak*
Vértices de apoyo de la red de nivelación *Nibelazio sarearen laguntzaileak*
Vértices de apoyo de la red de gravimetría *Grabimetria sarearen laguntzaileak*
Vértices de apoyo de la red de poligonal *Poligonal sarearen laguntzaileak*
Vértices de apoyo de la red de triangulación *Triangulazio sarearen laguntzaileak*
Vértices de apoyo de la red de trilateración *Trilaterazio sarearen laguntzaileak*
Vértices de apoyo de la red de intersección *Ebakidura sarearen laguntzaileak*
Vértices de apoyo de la red de radiación *Erradiazio sarearen laguntzaileak*
Vértices de apoyo de la red de enlace *Lotura sarearen laguntzaileak*
Vértices de apoyo de la red de orientación *Orientazio sarearen laguntzaileak*
Vértices de apoyo de la red de control *Kontrol sarearen laguntzaileak*
Vértices de apoyo de la red de detalle *Xehetasun sarearen laguntzaileak*
Vértices de apoyo de la red de densificación *Trinkotze sarearen laguntzaileak*
Vértices de apoyo de la red de nivelación *Nibelazio sarearen laguntzaileak*
Vértices de apoyo de la red de gravimetría *Grabimetria sarearen laguntzaileak*
Vértices de apoyo de la red de poligonal *Poligonal sarearen laguntzaileak*
Vértices de apoyo de la red de triangulación *Triangulazio sarearen laguntzaileak*
Vértices de apoyo de la red de trilateración *Trilaterazio sarearen laguntzaileak*
Vértices de apoyo de la red de intersección *Ebakidura sarearen laguntzaileak*
Vértices de apoyo de la red de radiación *Erradiazio sarearen laguntzaileak*
Vértices de apoyo de la red de enlace *Lotura sarearen laguntzaileak*
Vértices de apoyo de la red de orientación *Orientazio sarearen laguntzaileak*
Vértices de apoyo de la red de control *Kontrol sarearen laguntzaileak*
Vértices de apoyo de la red de detalle *Xehetasun sarearen laguntzaileak*
Vértices de apoyo de la red de densificación *Trinkotze sarearen laguntzaileak*

HIDROGRAFÍA *HIDROGRAFIA*
Corrientes Hidrográficas *Hidrografiako korronteak*
Otras corrientes *Beste korronte batzuk*
Corriente artificial *Korronte artifizala*
Pozo *Putzu*
Fuente *Iturri*
Corriente principal *Korronte nagusia*
Conexión a corriente *Korronteari lotura*
Inundable *Uholdetakoa*
Límite de Territorio Histórico *Lurralde Historikoko muga*

EDIFICACIONES *ERAIKINAK*
Invernadero *Negutegia*
Edificación genérica *Eraikin arrokorra*
Edificación en ruinas *Eraikin hondatuak*
Edificio religioso *Eraikin erlijiosoa*
Edificio singular *Eraikin garrantzitsua*
Nave *Industria-nabe*

LÍMITES *MUGAK*
Límite autonómico *Autonomia Erkidegoko muga*
Límite municipal *Udal-barrutiko muga*

RED DE TRANSPORTES *GARRAIO SAREA*
Autopistas, autovías y vías de doble calzada *Autopistak, autobideak eta kalzada bikoitzeko errepideak*
Carreteras principales *Errepide nagusiak*
Otras vías revestidas *Beste errepide batzuk*
Funicular *Funikularra*
Metro *Metroa*
Ferrocarril *Trena*
Tranvía *Tranbia*
Carril bici *Bizikleta errailа*
Senda *Bidexka*