BASE TOPOGRÁFICA ARMONIZADA (BTA-5)
DATU-BASE TOPOGRAFIKO BATERATUA (BTA-5)

Los contenidos están sujetos a licencia *Creative Commons Reconocimiento 3.0*
Edukiak Creative Commons Reconocimiento 3.0 lizentziapean daude

geo euskadi

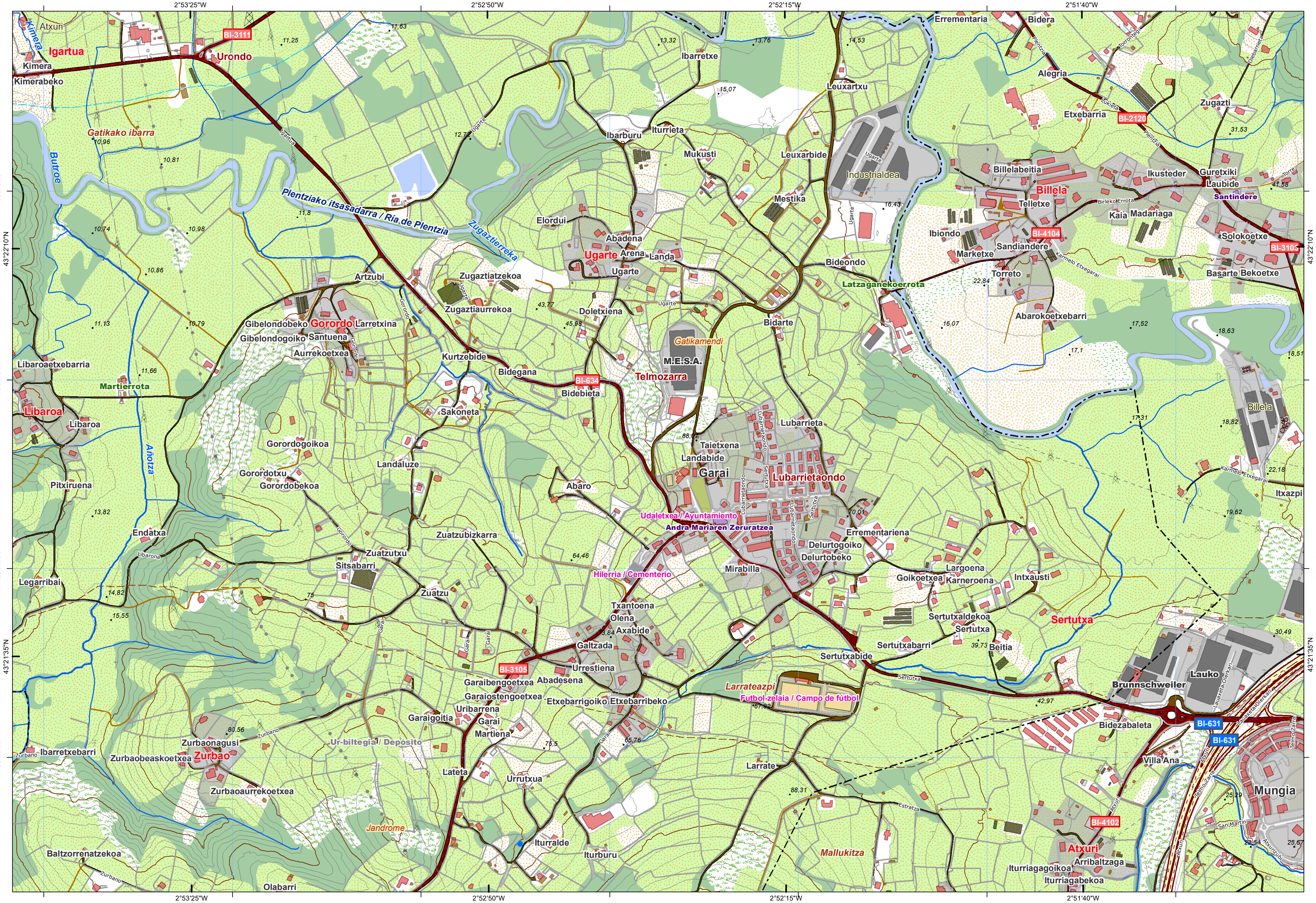

CUBIERTA TERRESTRE / *LURRAZALA*: Arbolado forestal / *Baso-zuhaiztia*; Zona quemada / *Erretako zonaldea*; Cortafuegos / *Suebakiak*; Cultivos / *Laborantzak*; Matorral / *Sastraka*; Pastizal / *Larrea*; Playas, dunas y arenales / *Hondartzak, dunak eta hareatzak*; Coberturas húmedas / *Ingurune hezeak*; Vegetación, arbolado urbano y equipamientos / *Begetazioa, hiriko zuhaitzak eta ekipamenduak*; Núcleos urbanos / *Hirigunea*; Artificializado / *Artifizializatua*; Suelo desnudo / *Lur gorriak*; Roquedo / *Harkaitza*; Prado / *Belardia*

SERVICIOS E INSTALACIONES / *ZERBITZU ETA INSTALAZIOAK*: Poste de tendido eléctrico / *Linea elektrikoko zutoinak*; Torre de tendido eléctrico / *Linea elektrikoko dorreak*; Faro / *Itsas-argia*; Aerogenerador / *Aerosorgailu*; Antena / *Antena*; Alta tensión / *Tentsio altua*; Media tensión / *Tentsio ertaina*; Muy alta tensión / *Tentsio oso altua*; Conducción de agua / *Ur- hodiak*; Cond. genérica / *Hodiak*; Cond. hidrocarburos / *Hidrokarburo-hodiak*; Explotación minera / *Meategi*; Presa / *Presa*; Depósito / *Biltegi*; Instalación sanitaria / *Osasun instalazioa*; Camping / *Kanpina*; Campo de golf / *Golf zelaia*; Estación de autobuses / *Autobus geltokia*; Aeropuerto / *Aireportua*; Estación de tren / *Tren geltokia*

PUNTOS DE REFERENCIA / *ERREFERENTZI PUNTUAK*: Punto GNSS / *GNSS puntua*

HIDROGRAFÍA / *HIDROGRAFIA*: Fuente / *Iturri*; Pozo / *Putzu*; Corriente principal / *Korronte nagusia*; Conexión a corriente / *Korronteari lotura*; Corrientes Hidrograficas / *Hidrografiako korronteak*; Otras corrientes / *Beste korronte batzuk*; Corriente artificial / *Korronte artifiziala*

EDIFICACIONES / *ERAIKINAK*: Edificación genérica / *Eraikin orokorra*; Edificio religioso / *Eraikin erlijiosoa*; Nave / *Industria-nabe*; Invernadero / *Negutegia*; Edificación en ruinas / *Eraikin hondatuak*; Edificio singular / *Eraikin garrantzitsua*; Edificación ligera / *Etxe arinak*

LÍMITES / *MUGAK*: Límite autonómico / *Autonomia Erkidegoko muga*; Límite municipal / *Udal-barrutiko muga*; Límite de Territorio Histórico / *Lurralde Historikoko muga*

RED DE TRANSPORTES / *GARRAIO SAREA*: Autopistas, autovías y vías de doble calzada / *Autopistak, autobiak eta kaltzada bikoitzeko errepideak*; Carreteras principales / *Errepide nagusiak*; Otras vías revestidas / *Beste errepide batzuk*; Ferrocarril / *Trena*; Funicular / *Funikularra*; Metro / *Metroa*; Carril bici / *Bizikleta erraila*; Tranvía / *Tranbia*; Senda / *Bidexka*

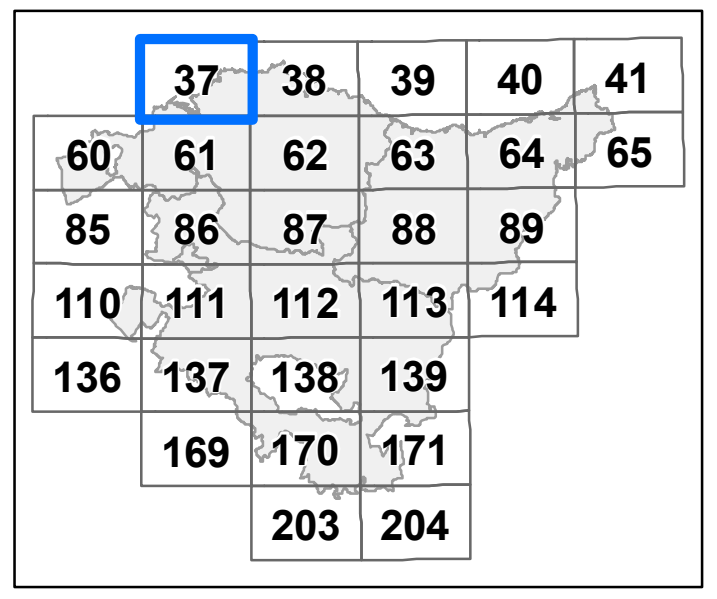

Distribución hojas 1:50.000 *1:50.000 eskalako orrien banaketa*

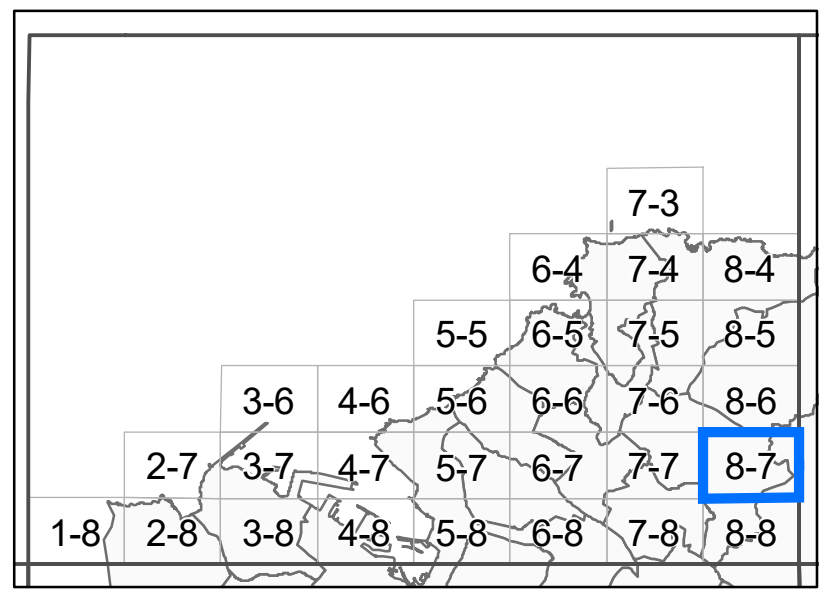

Distribución hojas 1:5.000 *1:5.000 eskalako orrien banaketa*

INFORMACIÓN CARTOGRÁFICA:
INFORMAZIO KARTOGRAFIKOA:

Escala / *Eskala* **1:10.000** (DIN-A3)

100 0 100 200 300 400 mts

Sistema geodésico de referencia: **ETRS89**
Sistema de representación cartográfica: **Proyección U.T.M. Huso 30N**
Origen de longitudes: **Meridiano de Greenwich**
Origen de altitudes: **Nivel Medio del Mar en Alicante**
Origen de los datos: **Vuelo Fotogramétrico de 2013**
*Erreferentziazko Sistema Geodesikoa: **ETRS89***
*Irudikapen kartografikoaren sistema: **U.T.M. proiekzioa. 30 ziria Iparraldea***
*Longitudeen jatorria: **Greenwich-eko meridianoa***
*Altitudeen jatorria: **Alacanteko itsasoko batez besteko maila***
*Datuen jatorria: **2013ko hegaldi fotogrametrikoa***

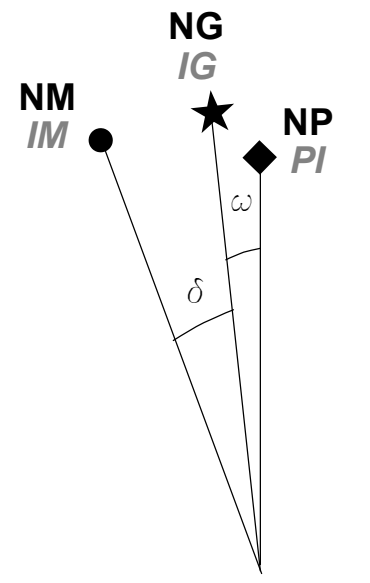

NM - Norte Magnético — *IM - Ipar Magnetikoa*
NG - Norte Geográfico — *IG - Ipar Geografikoa*
NP - Norte de la Proyección — *PI - Proiekzioaren Iparra*

DATOS REFERIDOS AL CENTRO DE LA HOJA:
ORRIAREN ERDI GUNEARI DAGOZKION DATUAK:

Valor medio de la declinación magnética el 01/09/2014
2014-09-01an deklinazio magnetikoaren batez besteko balioa
δ = 1º 05' W

Variación anual: / *Urteko aldaketa:* 7,8' E

Convergencia de la cuadrícula / *Sareta bateratasuna*
ω = 0º 5' 8,9964'' E

Factor de Escala: / *Eskala-faktorea* 0,99960126

COORDENADAS DE LAS ESQUINAS DE LA VISTA:
BISTAREN ERTZEN KOORDINATUAK:

	-X(m)-	-Y(m)-	
Esquina SW	508.417,137	4.800.143,828	***Hego-mendebaldeko ertza***
Esquina NW	508.417,137	4.802.476,668	***Ipar-mendebaldeko ertza***
Esquina NE	511.839,637	4.802.476,668	***Ipar-ekialdeko ertza***
Esquina SE	511.839,637	4.800.143,828	***Heho-ekialdeko ertza***

Edición: 1ª diciembre 2014
Argitaraldia:1.a, 2014eko abendua

Autor y Editor: Dirección de Planificación Territorial y Urbanismo.
Egilea eta Argitaratzailea: Lurralde Plangintzaren eta Hirigintzaren Zuzendaritza.

Este mapa se distribuye en www.geoeuskadi.net
Mapa hori honako esteka honetan dago eskuragarri: www.geoeuskadi.net

EUSKO JAURLARITZA — GOBIERNO VASCO
INGURUMEN ETA LURRALDE POLITIKA SAILA — DEPARTAMENTO DE MEDIO AMBIENTE Y POLÍTICA TERRITORIAL
DIRECCIÓN DE PLANIFICACIÓN TERRITORIAL y URBANISMO
LURRALDE PLANGINTZAREN eta HIRIGINTZAREN ZUZENDARITZA

BASE TOPOGRÁFICA ARMONIZADA [BTA-5] del GOBIERNO VASCO
EUSKO JAULARITZAKO DATU-BASE TOPOGRAFIKO BATERATUA [BTA-5]

HOJA: *ORRIA:*

37-8-7