Los contenidos están sujetos a licencia Creative Commons Reconocimiento 3.0
Edukiak Creative Commons Reconocimiento 3.0 lizentziapean daude

BASE TOPOGRÁFICA ARMONIZADA (BTA-5)
DATU-BASE TOPOGRAFIKO BATERATUA (BTA-5)

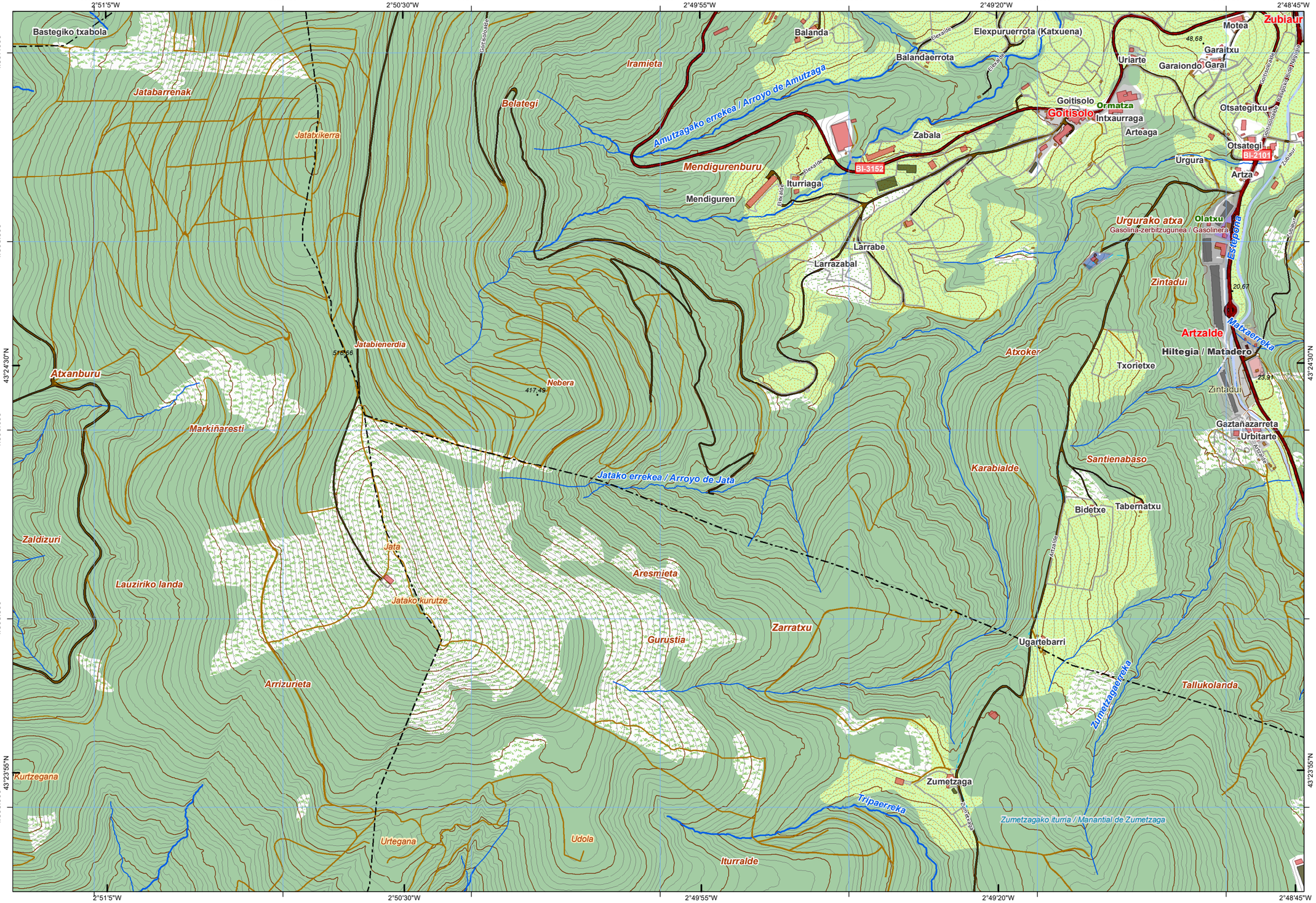

geo euskadi

CUBIERTA TERRESTRE *LURRAZALA*
Arbolado forestal *Baso-zuhaztia* · Núcleos urbanos *Hirigunea* · Zona quemada *Erretako zonaldea* · Artificializado *Artifizializatua* · Cortafuegos *Suebakiak* · Suelo desnudo *Lur gorriak* · Cultivos *Labourantzak* · Roquedo *Harkaitza* · Matorral *Mortadia* · Prado *Belardia* · Pastizal *Larrea* · Playas, dunas y arenales *Hondartzak, dunak eta harealzak* · Coberturas húmedas *Inguruma hezeak* · Vegetación, arbolado urbano y equipamientos *Begetazioa, hiriko zuhaitzak eta ekipamenduak*

SERVICIOS E INSTALACIONES *ZERBITZU ETA INSTALAZIOAK*
Torre de tendido eléctrico *Linea elektrikoko dorreak* · Poste de tendido eléctrico *Linea elektrikoko zutoinak* · Aerogenerador *Aerosorgailu* · Antena *Antena* · Faro *Itsas-argia* · Alta tensión *Tentsio altua* · Media tensión *Tentsio ertaina* · Muy alta tensión *Tentsio oso altua* · Conducción de agua *Ur- hodiak* · Cond. genérica *Hodiak* · Cond. hidrocarburos *Hidrokarburo-hodiak* · Explotación minera *Meatog* · Presa *Presa* · Depósito *Biltegi* · Instalación sanitaria *Osasun instalazioa* · Camping *Kanpina* · Campo de golf *Golf zelaia* · Estación de autobuses *Autobus geltokia* · Aeropuerto *Aireportua* · Estación de tren *Tren geltokia*

PUNTOS DE REFERENCIA *ERREFERENTZI PUNTUAK*
Punto GNSS *GNSs puntua*

HIDROGRAFÍA *HIDROGRAFIA*
Elementos Hidrográficos *Hidrografiako korronteak* · Cursos corrientes *Bazte korronte batzuk* · Corriente artificial *Korronte artifiziala* · Fuente *Iturri* · Pozo *Putzu* · Corriente principal *Korronte nagusia* · Conexión a corriente *Korronteari lotura*

EDIFICACIONES *ERAIKINAK*
Edificación genérica *Eraikin arrokorra* · Invernadero *Negutegia* · Edificación en ruinas *Eraikin hondatuak* · Edificio religioso *Eraikin erlijiosoa* · Edificio singular *Eraikin garrantzitsua* · Nave *Industriabarabe*

LÍMITES *MUGAK*
Límite autonómico *Autonomia Erkidegoko muga* · Límite municipal *Udal-barrutiko muga* · Límite de Territorio Histórico *Lurralde Historikoko muga*

RED DE TRANSPORTES *GARRAIO SAREA*
Autopistas, autovías y vías de doble calzada *Autopistak, autobiak eta kalzada bikoitzeko errepideak* · Carreteras principales *Errepide nagusiak* · Otras vías revestidas *Beste errepide batzuk* · Ferrocarril *Trena* · Funicular *Funikularra* · Metro *Metroa* · Carril bici *Bizikleta errailak* · Tranvía *Tranbia* · Senda *Bidexka*

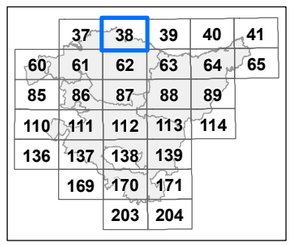

Distribución hojas 1:50.000 — *1:50.000 eskalako orrien banaketa*

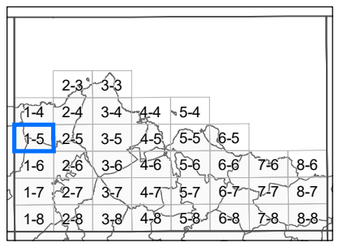

Distribución hojas 1:5.000 — *1:5.000 eskalako orrien banaketa*

INFORMACIÓN CARTOGRÁFICA:
INFORMAZIO KARTOGRAFIKOA:

Escala *Eskala* **1:10.000** (DIN-A3)

100 0 100 200 300 400 mts

Sistema geodésico de referencia: **ETRS89**
Sistema de representación cartográfica: **Proyección U.T.M. Huso 30N**
Origen de longitudes: **Meridiano de Greenwich**
Origen de altitudes: **Nivel Medio del Mar en Alicante**
Origen de los datos: **Vuelo Fotogramétrico de 2013**
*Erreferentziazko Sistema Geodesikoa: **ETRS89***
*Irudikapen kartografikoaren sistema: **U.T.M. proiekzioa. 30 ziria Iparraldea***
*Longitudeen jatorria: **Greenwich-eko meridianoa***
*Altitudeen jatorria: **Alacanteko itsasoko batez besteko maila***
*Datuen jatorria: **2013ko hegaldi fotogrametrikoa***

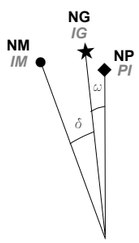

NM - Norte Magnético *IM - Ipar Magnetikoa*
NG - Norte Geográfico *IG - Ipar Geografikoa*
NP - Norte de la Proyección *PI - Proiekzioaren Iparra*

DATOS REFERIDOS AL CENTRO DE LA HOJA:
ORRIAREN ERDI GUNEARI DAGOZKION DATUAK:

Valor medio de la declinación magnética el 01/09/2014
2014-09-01an deklinazio magnetikoaren batez besteko balioa
δ = 1º 05' W

Variación anual: 7,7' E
Urteko aldaketa:

Convergencia de la cuadrícula
Sareta bateratasuna
ω = 0º 6' 52,3098'' E

Factor de Escala: 0,99960224
Eskala-faktorea

COORDENADAS DE LAS ESQUINAS DE LA VISTA:
BISTAREN ERTZEN KOORDINATUAK:

	-X(m)-	-Y(m)-	
Esquina SW	511.783,924	4.804.777,054	*Hego-mendebaldeko ertza*
Esquina NW	511.783,924	4.807.109,894	*Ipar-mendebaldeko ertza*
Esquina NE	515.206,424	4.807.109,894	*Ipar-ekialdeko ertza*
Esquina SE	515.206,424	4.804.777,054	*Hego-ekialdeko ertza*

Edición: 1ª diciembre 2014
Argitaraldia:1.a, 2014eko abendua

Autor y Editor: Dirección de Planificación Territorial y Urbanismo.
Egilea eta Argitaratzailea: Lurralde Plangintzaren eta Hirigintzaren Zuzendaritza.

Este mapa se distribuye en www.geoeuskadi.net
Mapa hori honako esteka honetan dago eskuragarri: www.geoeuskadi.net

EUSKO JAURLARITZA — GOBIERNO VASCO
INGURUMEN ETA LURRALDE POLITIKA SAILA — DEPARTAMENTO DE MEDIO AMBIENTE Y POLÍTICA TERRITORIAL
DIRECCIÓN DE PLANIFICACIÓN TERRITORIAL Y URBANISMO
LURRALDE PLANGINTZAREN eta HIRIGINTZAREN ZUZENDARITZA

BASE TOPOGRÁFICA ARMONIZADA [BTA-5] del GOBIERNO VASCO
EUSKO JAURLARITZAKO DATU-BASE TOPOGRAFIKO BATERATUA [BTA-5]

HOJA: **38-1-5** *ORRIA:*