BASE TOPOGRÁFICA ARMONIZADA (BTA-5)
DATU-BASE TOPOGRAFIKO BATERATUA (BTA-5)

Los contenidos están sujetos a licencia Creative Commons Reconocimiento 3.0
Edukiak Creative Commons Aitortzapen 3.0 lizentziapean daude

geo euskadi

CUBIERTA TERRESTRE *LURRAZALA*

- Arbolado forestal *Baso-zuhaztia*
- Núcleos urbanos *Hirigunea*
- Zona quemada *Erretako zonaldea*
- Artificializado *Artifizializatua*
- Cortafuegos *Suteetakoak*
- Suelo desnudo *Lur gorriak*
- Cultivos *Laboreetarako*
- Roquedo *Harkaitza*
- Natural herbáceo *Belardia*
- Pradera *Belardia*
- Pastizal *Larrea*
- Playas, dunas y arenales *Hondartzak, dunak eta harealtzak*
- Coberturas húmedas *Inguruma hezeak*
- Vegetación, arbolado urbano y equipamientos *Begetalzoak, hiriko zuhaitzak eta ekipamenduak*

SERVICIOS E INSTALACIONES *ZERBITZU ETA INSTALAZIOAK*

- Torre de tendido eléctrico *Linea elektrikoko dorreak*
- Poste de tendido eléctrico *Linea elektrikoko zutoinak*
- Antena *Antena*
- Aerogenerador *Aerosorgailu*
- Faro *Itsas-argia*
- Muy alta tensión *Tentsio oso altua*
- Alta tensión *Tentsio altua*
- Media tensión *Tentsio ertaina*
- Cond. genéricas *Hodiak*
- Cond. hidrocarburos *Hidrokarburo-hodiak*
- Conducción de agua *Ur- hodiak*
- Depósito *Biltegi*
- Explotación minera *Meatzeg*
- Presa *Presa*
- Campo de golf *Golf zelaia*
- Instalación sanitaria *Osasun instalazioa*
- Camping *Kanpina*
- Aeropuerto *Aeropotua*
- Estación de autobuses *Autobusa gelaleku*
- Estación de tren *Tren geltokiak*

PUNTOS DE REFERENCIA *ERREFERENTZI PUNTUAK*

- Punto GNSS *GNSs puntua*

HIDROGRAFÍA *HIDROGRAFIA*

- Corrientes Hidrográficas *Hidrografiako korronteak*
- Otras corrientes *Beste korronte batzuk*
- Corriente artificial *Korronte artifizialak*
- Pozo *Putzu*
- Fuente *Iturri*
- Corriente principal *Korronte nagusia*
- Conexión a corriente *Korronteari lotura*
- Invernadero *Negutegia*
- Edificación genérica *Eraikin orokorra*
- Edificación en ruinas *Eraikin hondatuak*
- Edificio religioso *Eraikin erlijiosoa*
- Edificio singular *Eraikin garrantzitsua*
- Nave *Industria-nabe*

EDIFICACIONES *ERAIKINAK*

LÍMITES *MUGAK*

- Límite autonómico *Autonomia Erkidegoko muga*
- Límite municipal *Udal-barrutiko muga*
- Límite de Territorio Histórico *Lurralde Historikoko muga*

RED DE TRANSPORTES *GARRAIO SAREA*

- Autopistas, autovías y vías de doble calzada *Autopistak, autoiak eta kalzada bikoitzeko errepideak*
- Carreteras principales *Errepide nagusiak*
- Otras vías revestidas *Bestе errepide batzuk*
- Ferrocarril *Trena*
- Funicular *Funikularra*
- Metro *Metroa*
- Carril bici *Bizikleta errailа*
- Tranvía *Tranbia*
- Senda *Bidexka*

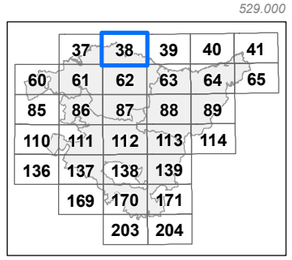

Distribución hojas 1:50.000 — *1:50.000 eskalako orrien banaketa*

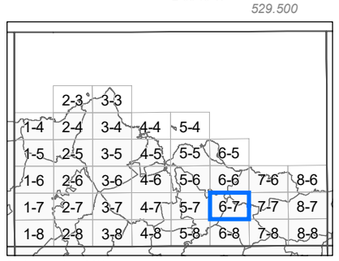

Distribución hojas 1:5.000 — *1:5.000 eskalako orrien banaketa*

INFORMACIÓN CARTOGRÁFICA:
INFORMAZIO KARTOGRAFIKOA:

Escala *Eskala* **1:10.000** (DIN-A3)

100 0 100 200 300 400 mts

Sistema geodésico de referencia: **ETRS89**
Sistema de representación cartográfica: **Proyección U.T.M. Huso 30N**
Origen de longitudes: **Meridiano de Greenwich**
Origen de altitudes: **Nivel Medio del Mar en Alicante**
Origen de los datos: **Vuelo Fotogramétrico de 2013**
*Erreferentziazko Sistema Geodesikoa: **ETRS89***
*Irudikapen kartografikoaren sistema: **U.T.M. proiekzioa. 30 zirla Iparraldea***
*Longitudeen jatorria: **Greenwich-eko meridianoa***
*Altitudeen jatorria: **Alacanteko itsasoko batez besteko maila***
*Datuen jatorria: **2013ko hegaldi fotogrametrikoa***

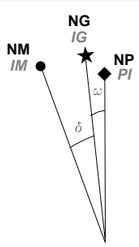

NM - Norte Magnético *IM - Ipar Magnetikoa*
NG - Norte Geográfico *IG - Ipar Geografikoa*
NP - Norte de la Proyección *PI - Proiekzioaren Iparra*

DATOS REFERIDOS AL CENTRO DE LA HOJA:
ORRIAREN ERDI GUNEARI DAGOZKION DATUAK:

Valor medio de la declinación magnética el 01/09/2014
2014-09-01an deklinazio magnetikoaren batez besteko balioa
δ = 1º 05' W

Variación anual:
Urteko aldaketa: 7,7' E

Convergencia de la cuadrícula
Sareta bateratasuna
ω = 0º 15' 26,9778'' E

Factor de Escala:
Eskala-faktorea 0,99961136

COORDENADAS DE LAS ESQUINAS DE LA VISTA:
BISTAREN ERTZEN KOORDINATUAK:

	-X(m)-	-Y(m)-	
Esquina SW	528.673,344	4.800.204,516	*Hego-mendebaldeko ertza*
Esquina NW	528.673,344	4.802.537,356	*Ipar-mendebaldeko ertza*
Esquina NE	532.095,844	4.802.537,356	*Ipar-ekialdeko ertza*
Esquina SE	532.095,844	4.800.204,516	*Heho-ekialdeko ertza*

Edición: 1ª diciembre 2014
Argitaraldia:1.a, 2014eko abendua

Autor y Editor: Dirección de Planificación Territorial y Urbanismo.
Egilea eta Argitaratzailea: Lurralde Plangintzaren eta Hirigintzaren Zuzendaritza.

Este mapa se distribuye en www.geoeuskadi.net
Mapa hori honako esteka honetan dago eskuragarri: www.geoeuskadi.net

EUSKO JAURLARITZA — GOBIERNO VASCO
INGURUMEN ETA LURRALDE POLITIKA SAILA — DEPARTAMENTO DE MEDIO AMBIENTE Y POLÍTICA TERRITORIAL

DIRECCIÓN DE PLANIFICACIÓN TERRITORIAL y URBANISMO
LURRALDE PLANGINTZAREN eta HIRIGINTZAREN ZUZENDARITZA

BASE TOPOGRÁFICA ARMONIZADA [BTA-5] del GOBIERNO VASCO
EUSKO JAULARITZAKO DATU-BASE TOPOGRAFIKO BATERATUA [BTA-5]

HOJA: **38-6-7** *ORRIA:*