Los contenidos están sujetos a licencia Creative Commons Reconocimiento 3.0
Edukiak Creative Commons Aitortzapen 3.0 lizentziapean daude

BASE TOPOGRÁFICA ARMONIZADA (BTA-5)
DATU-BASE TOPOGRAFIKO BATERATUA (BTA-5)

485.000 · 485.500 · 486.000 · 486.500 · 487.000 · 487.500 · 488.000
3°10'55"W · 3°10'20"W · 3°9'45"W · 3°9'10"W
4.790.500 · 4.790.000 · 4.789.500
43°15'45"N · 43°15'10"N

Sierraren etxea · La Rasa · Trabe · Picomayor · La Trabe · Peña del Hoyo · El Hoyo · Lazilla harrobia · Melida · Calzada · Crucero · Los Cotarros · La Sota · Capetillo · Mercadillo · Kolitza · Santa María · Udaletxea / Ayuntamiento · Llantada · Los Palacios · Las Barretas · La Gilla · BI-3614 · Lazilla · Alcedo · Vetusta · La Miel · Longuitas · San Vicenteren pinudia basoa / Bosque Pinar de San Vicente · Arroyos · BI-2701 · Crucifijo · Bezi ko erreka / Arroyo de Bezi · La Puente · Los Llanos · Santa Gadea · San Martin · Mendieta · Hilerria / Cementerio · San Roke · Landazuri · San Martin de Carral · Garaitorre · Ametz · Ametz dorrea · La Llana 469,85 · Las Pedrejas · Las Pedrejas iturburua / Fuente de las Pedrejas · Villar · 109,36

CUBIERTA TERRESTRE / LURRAZALA
Arbolado forestal / Baso-zuhaztia · Arbolado urbano / Hirigunea · Artificializado / Artifizializatua · Zona quemada / Erreiaketa zonaldea · Suelo desnudo / Lur gorriak · Cortafuegos / Suebaikiak · Roquedo / Harlaitza · Cultivos / Laborantzak · Pradera / Belardia · Natural / Basa · Pastizal / Larrea · Playas, dunas y arenales / Hondartzak, dunak eta harealzak · Coberturas húmedas / Ingurune hezeak · Vegetación, arbolado urbano y equipamientos / Begetazioa, hiriko zuhaitzak eta ekipamenduak

SERVICIOS E INSTALACIONES / ZERBITZU ETA INSTALAZIOAK
Torre de tendido eléctrico / Linea elektrikoko dorreak · Antena / Antena · Aerogenerador / Aerosorgailu · Poste de tendido eléctrico / Linea elektrikoko zutoinak · Faro / Itsas-argia · Muy alta tensión / Tentsio oso altua · Media tensión / Tentsio ertaina · Cond. genérica / Hodiak · Cond. hidrocarburos / Hidrokarburo-hodiak · Depósito / Biltegi · Presa / Presa · Campo de golf / Golf zelaia · Camping / Kanpina · Aeropuerto / Aireportua · Estación de tren / Tren geltokia · Punto GNSS / GNSS puntua · Alta tensión / Tentsio altua · Conducción de agua / Ur- hodiak · Explotación minera / Meatoki · Instalación sanitaria / Osasun instalazioa · Estación de autobuses / Autobus geltokia

PUNTOS DE REFERENCIA / ERREFERENTZI PUNTUAK
Corrientes Hidrográficas / Hidrografiako korronteak · Otras corrientes / Beste korronte batzuk · Corriente artificial / Korronte artifiziala · Invernadero / Negutegia · Edificación ligera / Etxe arinak · Edificación en ruinas / Eraikin hondatuak · Edificio singular / Eraikin garrantzitsua

HIDROGRAFÍA / HIDROGRAFIA
Pozo / Putzu · Fuente / Iturri · Corriente principal / Korronte nagusia · Conexión a corriente / Korronteari lotura

EDIFICACIONES / ERAIKINAK
Edificación genérica / Eraikin orokorra · Edificio religioso / Eraikin erlijiosoa · Nave / Industria-nabe

LÍMITES / MUGAK
Límite autonómico / Autonomia Erkidegoko muga · Límite municipal / Udal-kamutiko muga · Límite de Territorio Histórico / Lurralde Historikoko muga

RED DE TRANSPORTES / GARRAIO SAREA
Autopistas, autovías y vías de doble calzada / Autopistak, autobiak eta kalzada bikoitzeko errepideak · Carreteras principales / Errepide nagusiak · Otras vías revestidas / Beste errepide batzuk · Ferrocarril / Trena · Metro / Metroa · Funicular / Funikularra · Tranvía / Tranbia · Carril bici / Bizikleta ernaila · Senda / Bidezidor

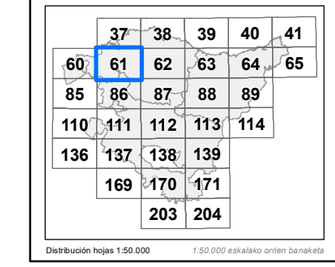

Distribución hojas 1:50.000 — 1:50.000 eskalako orrien banaketa

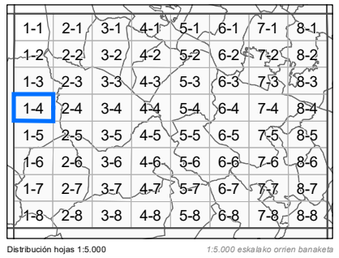

Distribución hojas 1:5.000 — 1:5.000 eskalako orrien banaketa

INFORMACIÓN CARTOGRÁFICA: / INFORMAZIO KARTOGRAFIKOA:

Escala / Eskala **1:10.000** (DIN-A3)

100 0 100 200 300 400 mts

Sistema geodésico de referencia: **ETRS89**
Sistema de representación cartográfica: **Proyección U.T.M. Huso 30N**
Origen de longitudes: **Meridiano de Greenwich**
Origen de altitudes: **Nivel Medio del Mar en Alicante**
Origen de los datos: **Vuelo Fotogramétrico de 2013**
Erreferentziazko Sistema Geodesikoa: ETRS89
Irudikapen kartografikoaren sistema: U.T.M. proiekzioa. 30 zirria Iparraldea
Longitudeen jatorria: Greenwich-eko meridianoa
Altitudeen jatorria: Alacanteko itsasoko batez besteko maila
Datuen jatorria: 2013ko hegaldi fotogrametrikoa

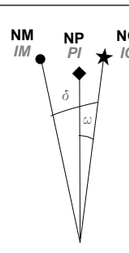

NM - Norte Magnético / *IM - Ipar Magnetikoa*
NG - Norte Geográfico / *IG - Ipar Geografikoa*
NP - Norte de la Proyección / *PI - Proiekzioaren Iparra*

DATOS REFERIDOS AL CENTRO DE LA HOJA:
ORRIAREN ERDI GUNEARI DAGOZKION DATUAK:

Valor medio de la declinación magnética el 01/09/2014
2014-09-01an deklinazio magnetikoaren batez besteko balioa
δ = 1º 03' W
Variación anual: / *Urteko aldaketa:* 7,7' E
Convergencia de la cuadrícula / *Sareta bateratasuna* ω = 0º 6' 51,1986'' W
Factor de Escala: / *Eskala-faktorea* 0,99960225

COORDENADAS DE LAS ESQUINAS DE LA VISTA:
BISTAREN ERTZEN KOORDINATUAK:

	-X(m)-	-Y(m)-	
Esquina SW	484.761,247	4.788.581,560	*Hego-mendebaldeko ertza*
Esquina NW	484.761,247	4.790.914,400	*Ipar-mendebaldeko ertza*
Esquina NE	488.183,747	4.790.914,400	*Ipar-ekialdeko ertza*
Esquina SE	488.183,747	4.788.581,560	*Heho-ekialdeko ertza*

Edición: 1ª diciembre 2014
Argitaraldia:1.a, 2014eko abendua
Autor y Editor: Dirección de Planificación Territorial y Urbanismo.
Egilea eta Argitaratzailea: Lurralde Plangintzaren eta Hirigintzaren Zuzendaritza.

Este mapa se distribuye en www.geoeuskadi.net
Mapa hori honako esteka honetan dago eskuragarri: www.geoeuskadi.net

EUSKO JAURLARITZA · GOBIERNO VASCO
INGURUMEN ETA LURRALDE POLITIKA SAILA · DEPARTAMENTO DE MEDIO AMBIENTE Y POLÍTICA TERRITORIAL
DIRECCIÓN DE PLANIFICACIÓN TERRITORIAL y URBANISMO
LURRALDE PLANGINTZAREN eta HIRIGINTZAREN ZUZENDARITZA

BASE TOPOGRÁFICA ARMONIZADA [BTA-5] del GOBIERNO VASCO
EUSKO JAURLARITZAKO DATU-BASE TOPOGRAFIKO BATERATUA [BTA-5]

HOJA: **61-1-4** ORRIA: