Los contenidos están sujetos a licencia Creative Commons Reconocimiento 3.0
Edukiak Creative Commons Aitortze 3.0 lizentziapean daude

BASE TOPOGRÁFICA ARMONIZADA (BTA-5)
DATU-BASE TOPOGRAFIKO BATERATUA (BTA-5)

485.000 · 485.500 · 486.000 · 486.500 · 487.000 · 487.500 · 488.000
3°10'55"W · 3°10'20"W · 3°9'45"W · 3°9'10"W
4.781.500 · 4.781.000 · 4.780.500 · 4.780.000 · 4.779.500
43°11'5"N · 43°10'30"N

Manantiales de Pozancos
Angostura
Los Colmenos
Peñas de Retao
Bortal de Retao
Arbolar de Cano
Cueva del Raposo
Celadilla
Lájiarra
Los Picones
El Tejo iturburua / Fuente del Tejo
El Bortal Gordo
Espaldaseca
Fuentefría
Mechal
El Corral
La Brena
Peñagatos
Las Pocillas
Las Brujas
Aro
Biga
Somokurtzio
Somosgudo
Peñacana
La Manga
Arbalitza
Trasmosomos
La Celadilla
El Sel iturburua / Fuente del Sel
Rioya

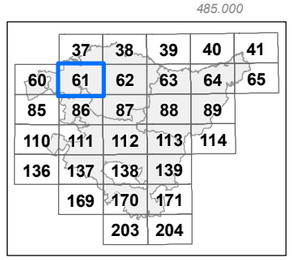

Distribución hojas 1:50.000 · *1:50.000 eskalako orrien banaketa*

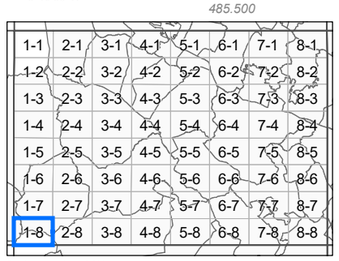

Distribución hojas 1:5.000 · *1:5.000 eskalako orrien banaketa*

INFORMACIÓN CARTOGRÁFICA:
INFORMAZIO KARTOGRAFIKOA:

Escala *Eskala* **1:10.000** (DIN-A3)

100 0 100 200 300 400 *mts*

Sistema geodésico de referencia: **ETRS89**
Sistema de representación cartográfica: **Proyección U.T.M. Huso 30N**
Origen de longitudes: **Meridiano de Greenwich**
Origen de altitudes: **Nivel Medio del Mar en Alicante**
Origen de los datos: **Vuelo Fotogramétrico de 2013**
Erreferentziazko Sistema Geodesikoa: ETRS89
Irudikapen kartografikoaren sistema: U.T.M. proiekzioa. 30 ziria Iparraldea
Longitudeen jatorria: Greenwich-eko meridianoa
Altitudeen jatorria: Alacanteko itsasoko batez besteko maila
Datuen jatorria: 2013ko hegaldi fotogrametrikoa

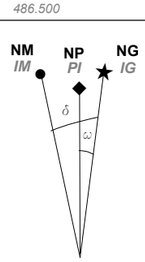

NM - Norte Magnético *IM - Ipar Magnetikoa*
NG - Norte Geográfico *IG - Ipar Geografikoa*
NP - Norte de la Proyección *PI - Proiekzioaren Iparra*

DATOS REFERIDOS AL CENTRO DE LA HOJA:
ORRIAREN ERDI GUNEARI DAGOZKION DATUAK:

Valor medio de la declinación magnética el 01/09/2014
2014-09-01an deklinazio magnetikoaren batez besteko balioa
δ = 1º 03' W

Variación anual: *Urteko aldaketa:* 7,7' E

Convergencia de la cuadrícula *Sareta bateratasuna*
ω = 0º 6' 50,5626'' W

Factor de Escala: *Eskala-faktorea* 0,99960226

COORDENADAS DE LAS ESQUINAS DE LA VISTA:
BISTAREN ERTZEN KOORDINATUAK:

	-X(m)-	-Y(m)-	
Esquina SW	484.742,813	4.779.327,177	*Hego-mendebaldeko ertza*
Esquina NW	484.742,813	4.781.660,017	*Ipar-mendebaldeko ertza*
Esquina NE	488.165,313	4.781.660,017	*Ipar-ekialdeko ertza*
Esquina SE	488.165,313	4.779.327,177	*Heho-ekialdeko ertza*

Edición: 1ª diciembre 2014
Argitaraldia:1.a, 2014eko abendua

Autor y Editor: Dirección de Planificación Territorial y Urbanismo.
Egilea eta Argitaratzailea: Lurralde Plangintzaren eta Hirigintzaren Zuzendaritza.

Este mapa se distribuye en www.geoeuskadi.net
Mapa hori honako esteka honetan dago eskuragarri: www.geoeuskadi.net

EUSKO JAURLARITZA · GOBIERNO VASCO
INGURUMEN ETA LURRALDE POLITIKA SAILA · DEPARTAMENTO DE MEDIO AMBIENTE Y POLÍTICA TERRITORIAL
DIRECCIÓN DE PLANIFICACIÓN TERRITORIAL y URBANISMO
LURRALDE PLANGINTZAREN eta HIRIGINTZAREN ZUZENDARITZA

BASE TOPOGRÁFICA ARMONIZADA [BTA-5] del GOBIERNO VASCO
EUSKO JAURLARITZAKO DATU-BASE TOPOGRAFIKO BATERATUA [BTA-5]

HOJA: *ORRIA:*

61-1-8