Los contenidos están sujetos a licencia Creative Commons Reconocimiento 3.0
Edukiak Creative Commons Aitortzapen 3.0 lizentziapean daude

BASE TOPOGRÁFICA ARMONIZADA (BTA-5)
DATU-BASE TOPOGRAFIKO BATERATUA (BTA-5)

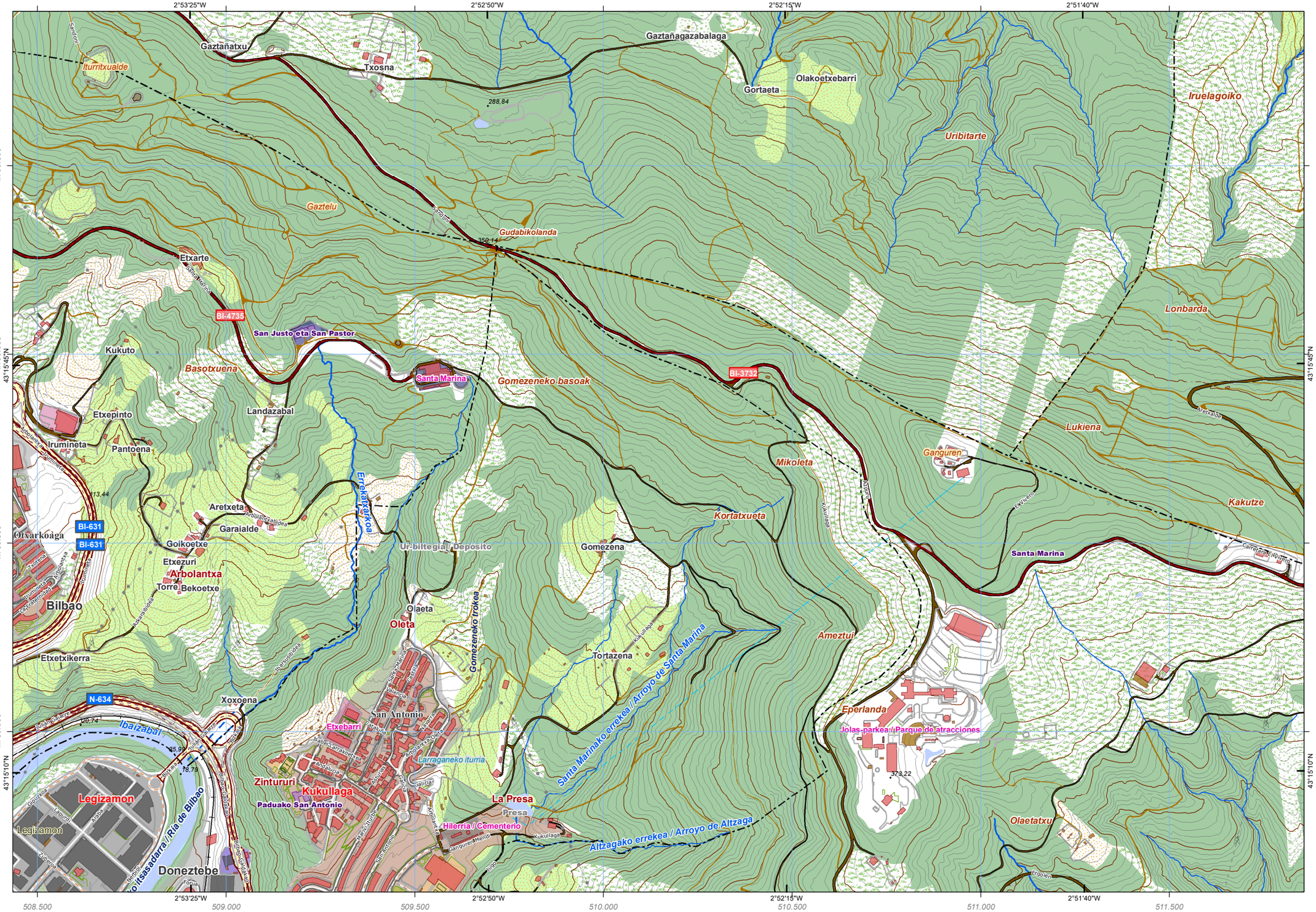

CUBIERTA TERRESTRE / LURRAZALA

- Núcleos urbanos / Hirigunea
- Artificializado / Artifizializatua
- Suelo desnudo / Lur gorriak
- Roquedo / Harlauza
- Prado / Belardia
- Arbolado forestal / Baso-zuhaitzla
- Zona quemada / Erretako zonaldea
- Cortafuegos / Suebakiak
- Cultivos / Laborantzak
- Matorral / Mortadia
- Pastizal / Larrea
- Playas, dunas y arenales / Hondartzak, dunak eta harealzak
- Coberturas húmedas / Iguzume hezeak
- Vegetación, arbolado urbano y equipamientos / Begetazioa, hiriko zuhaitzak eta ekipamenduak

SERVICIOS E INSTALACIONES / ZERBITZU ETA INSTALAZIOAK

- Torre de tendido eléctrico / Linea elektrikoko dorreak
- Poste de tendido eléctrico / Linea elektrikoko zutoinak
- Aerogenerador / Aerosorgailu
- Antena / Antena
- Faro / Itsas-argia
- Media tensión / Tentsio erdiana
- Muy alta tensión / Tentsio oso altua
- Alta tensión / Tentsio altua
- Cond. genérica / Hodiak
- Cond. hidrocarburos / Hidrokarburo-hodiak
- Conducción de agua / Ur- hodiak
- Depósito / Biltegi
- Explotación minera / Meatoig
- Presa / Presa
- Instalación sanitaria / Osasun instalazioa
- Camping / Kanpina
- Campo de golf / Golf zelaia
- Estación de autobuses / Autobus geltokia
- Aeropuerto / Aireportua
- Estación de tren / Tren geltokia

PUNTOS DE REFERENCIA / ERREFERENTZI PUNTUAK

- Punto GNSS / GNSS puntua

HIDROGRAFÍA / HIDROGRAFIA

- Corrientes Hidrográficas / Hidrografiako korronteak
- Otras corrientes / Beste korronte batzuk
- Corriente artificial / Korronte artifiziala
- Pozo / Putzu
- Fuente / Iturri
- Corriente principal / Korronte nagusia
- Conexión a corriente / Korronteari lotura

EDIFICACIONES / ERAIKINAK

- Edificación genérica / Eraikin orokorra
- Edificación en ruinas / Eraikin hondatuak
- Edificio religioso / Eraikin erlijiosoa
- Edificio singular / Eraikin garrantzitsua
- Nave / Industria-nabe

LÍMITES / MUGAK

- Límite de Territorio Histórico / Lurralde Historikoko muga
- Límite autonómico / Autonomia Erkidegoko muga
- Límite municipal / Udalbarrutiko muga

RED DE TRANSPORTES / GARRAIO SAREA

- Autopistas, autovías y vías de doble calzada / Autopistak, autobiak eta kalzada bikoitzeko errepideak
- Carreteras principales / Errepide nagusiak
- Otras vías rexistradas / Beste errepide batzuk
- Ferrocarril / Trena
- Funicular / Funikularra
- Metro / Metroa
- Carril bici / Bizikleta errailla
- Tranvía / Tranbia
- Senda / Bidezidor



Distribución hojas 1:50.000 — *1:50.000 eskalako orrien banaketa*

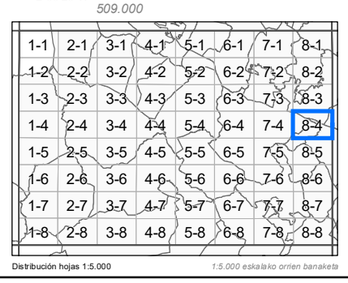

Distribución hojas 1:5.000 — *1:5.000 eskalako orrien banaketa*

INFORMACIÓN CARTOGRÁFICA:
INFORMAZIO KARTOGRAFIKOA:

Escala / *Eskala* **1:10.000** (DIN-A3)

100 0 100 200 300 400 mts

Sistema geodésico de referencia: **ETRS89**
Sistema de representación cartográfica: **Proyección U.T.M. Huso 30N**
Origen de longitudes: **Meridiano de Greenwich**
Origen de altitudes: **Nivel Medio del Mar en Alicante**
Origen de los datos: **Vuelo Fotogramétrico de 2013**
Erreferentziazko Sistema Geodesikoa: ETRS89
Irudikapen kartografikoaren sistema: U.T.M. proiekzioa. 30 zirria lparraldea
Longitudeen jatorria: Greenwich-eko meridianoa
Altitudeen jatorria: Alacanteko itsasoko batez besteko maila
Datuen jatorria: 2013ko hegaldi fotogrametrikoa

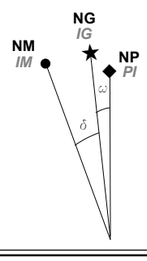

NM - Norte Magnético — *IM - Ipar Magnetikoa*
NG - Norte Geográfico — *IG - Ipar Geografikoa*
NP - Norte de la Proyección — *PI - Proiekzioaren Iparra*

DATOS REFERIDOS AL CENTRO DE LA HOJA:
ORRIAREN ERDI GUNEARI DAGOZKION DATUAK:

Valor medio de la declinación magnética el 01/09/2014
2014-09-01an deklinazio magnetikoaren batez besteko balioa
δ = 1º 03' W

Variación anual: / *Urteko aldaketa:* 7,7' E

Convergencia de la cuadrícula / *Sareta bateratasuna*
ω = 0º 5' 8,4012'' E

Factor de Escala: / *Eskala-faktorea* 0,99960127

COORDENADAS DE LAS ESQUINAS DE LA VISTA:
BISTAREN ERTZEN KOORDINATUAK:

	-X(m)-	-Y(m)-	
Esquina SW	508.434,449	4.788.575,661	*Hego-mendebaldeko ertza*
Esquina NW	508.434,449	4.790.908,501	*Ipar-mendebaldeko ertza*
Esquina NE	511.856,949	4.790.908,501	*Ipar-ekialdeko ertza*
Esquina SE	511.856,949	4.788.575,661	*Heho-ekialdeko ertza*

Edición: 1ª diciembre 2014
Argitaraldia:1.a, 2014eko abendua

Autor y Editor: Dirección de Planificación Territorial y Urbanismo.
Egilea eta Argitaratzailea: Lurralde Plangintzaren eta Hirigintzaren Zuzendaritza.

Este mapa se distribuye en www.geoeuskadi.net
Mapa hori honako esteka honetan dago eskuragarri: www.geoeuskadi.net

EUSKO JAURLARITZA — GOBIERNO VASCO
INGURUMEN ETA LURRALDE POLITIKA SAILA — DEPARTAMENTO DE MEDIO AMBIENTE Y POLÍTICA TERRITORIAL
DIRECCIÓN DE PLANIFICACIÓN TERRITORIAL y URBANISMO
LURRALDE PLANGINTZAREN eta HIRIGINTZAREN ZUZENDARITZA

BASE TOPOGRÁFICA ARMONIZADA [BTA-5] del GOBIERNO VASCO
EUSKO JAURLARITZAKO DATU-BASE TOPOGRAFIKO BATERATUA [BTA-5]

HOJA: / *ORRIA:*

61-8-4