Los contenidos están sujetos a licencia Creative Commons Reconocimiento 3.0
Edukiak Creative Commons Aitortze 3.0 lizentziapean daude

BASE TOPOGRÁFICA ARMONIZADA (BTA-5)
DATU-BASE TOPOGRAFIKO BATERATUA (BTA-5)

525.500 526.000 526.500 527.000 527.500 528.000 528.500
2°41'10"W 2°40'35"W 2°40'0"W 2°39'25"W 2°38'50"W
4.790.500 4.790.000 4.789.500
43°15'45"N 43°15'10"N

Ordorika, Agedaenekoa, Ibarrekoa, Ibarrolatxu, Ibarrekoerrota, Usparitxal, Gaztañadiko errekea, Uribaso, Mielaerrekea, Apalondo, Lexarreta, Larrazabala, Artea, Azkonara, Usinetako errekea, Piperrena, Apalondo, Zelatagana, Arganabide, Berroia, Berrekondo, Aitzeta, Elexalde, Pagadi, Okolobaso, Okolomendia, Bilbo-Bermeo, Ertzilla, Okolo, Lizardi, Eperbaso, Iturburu, Lubarria, Araindia, 268,1, Berroia, Albizenaetxebarri, 262,25, Albizenaetxezar, Agirregoikoa, BI-635, Oka, Pagoetagoikoa, Etxebarri, Bekoerrota, Barrenetxe, Soldaduena, Urdaibai, Jaronagusia, Irazabal, Gizatza, Basobarri, Iturripe, Izabale, Aiuriako errekea / Arroyo de Aiuria, Intxaurtxueta, Aiuria, Oterre, Lexaburu, Okalde, Urkidi, Askarai, Pozuandi, Zamategi, Berrekondo, Elordizarratua, Larrondoiturria, Izartza, Pozua, Larrondo, Aiuria, Erripe, Legorreta, Irazabalbekoa, Zugastieta, Eguzkitzakoa, BI-3332, 112,2, Otsozirtiaga, Munurrutu, Zumeldegi, BI-3231, Uriarte, Etxebarrieta, Otxonokoa, San Juan, Mendigan, Zubarriondo, Aiuriaondo, Otsandategigoikoa, Otsandategibekoa, Arnabar

CUBIERTA TERRESTRE *LURRAZALA*
Arbolado forestal *Baso-zuhaztia*; Núcleos urbanos *Hiriguneа*; Artificializado *Artifizializatua*; Zona quemada *Erreiaiko zonaldea*; Cortafuegos *Suebakiak*; Suelo desnudo *Lur gorriak*; Cultivos *Labourantzak*; Roquedo *Harkaitza*; Matorral *Landarea*; Prado *Belardia*; Pastizal *Larrea*; Playas, dunas y arenales *Hondartzak, dunak eta harealzak*; Coberturas húmedas *Ingurune hezeak*; Vegetación, arbolado urbano y equipamientos *Begetazioa, hiriko zuhaitzak eta ekipamenduak*

SERVICIOS E INSTALACIONES *ZERBITZU ETA INSTALAZIOAK*
Torre de tendido eléctrico *Linea elektrikoko dorreak*; Aerogenerador *Aerosorgailu*; Antena *Antena*; Poste de tendido eléctrico *Linea elektrikoko zutoinak*; Faro *Itsas-argia*; Muy alta tensión *Tentsio oso altua*; Media tensión *Tentsio ertaina*; Cond. genérica *Hodiak*; Cond. hidrocarburos *Hidrokarburo-hodiak*; Depósito *Biltegi*; Campo de golf *Golf zelaia*; Presa *Presa*; Camping *Kanpina*; Aeropuerto *Aireportua*; Estación de tren *Tren geltokia*; Alta tensión *Tentsio altua*; Conducción de agua *Ur- hodiak*; Explotación minera *Meatzeg*; Instalación sanitaria *Osasun instalazioa*; Estación de autobuses *Autobus geltokia*

PUNTOS DE REFERENCIA *ERREFERENTZI PUNTUAK*
Punto GNSS *GNSS puntua*

HIDROGRAFÍA *HIDROGRAFIA*
Corrientes Hidrográficas *Hidrografiako korronteak*; Otras corrientes *Beste korronte batzuk*; Corriente artificial *Korronte artifiziala*; Pozo *Putzu*; Fuente *Iturri*; Corriente principal *Korronte nagusia*; Conexión a corriente *Korronteari lotura*

EDIFICACIONES *ERAIKINAK*
Invernadero *Negutegia*; Edificación ruinosa *Eraikin hondatuak*; Edificio singular *Eraikin garrantzitsua*; Edificación genérica *Eraikin orokorra*; Edificio religioso *Eraikin erlijiosoa*; Nave *Industria-nabe*

LÍMITES *MUGAK*
Límite autonómico *Autonomia Erkidegoko muga*; Límite municipal *Udal-barrutiko muga*; Límite de Territorio Histórico *Lurralde Historikoko muga*

RED DE TRANSPORTES *GARRAIO SAREA*
Autopistas, autovías y vías de doble calzada *Autopistak, autobiak eta kalzada bikoitzeko errepideak*; Carreteras principales *Errepide nagusiak*; Otras vías revestidas *Beste errepide batzuk*; Ferrocarril *Trena*; Funicular *Funikularra*; Metro *Metroa*; Carril bici *Bizikleta errailа*; Tranvía *Tranbia*; Senda *Ibilbidea*

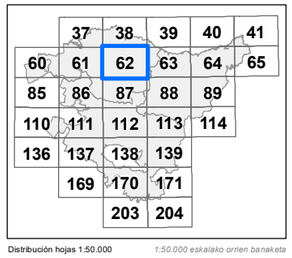

Distribución hojas 1:50.000 *1:50.000 eskalako orrien banaketa*

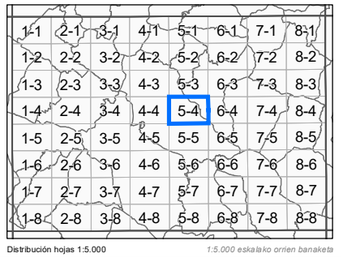

Distribución hojas 1:5.000 *1:5.000 eskalako orrien banaketa*

INFORMACIÓN CARTOGRÁFICA:
INFORMAZIO KARTOGRAFIKOA:

Escala *Eskala* **1:10.000** (DIN-A3)

100 0 100 200 300 400 mts

Sistema geodésico de referencia: **ETRS89**
Sistema de representación cartográfica: **Proyección U.T.M. Huso 30N**
Origen de longitudes: **Meridiano de Greenwich**
Origen de altitudes: **Nivel Medio del Mar en Alicante**
Origen de los datos: **Vuelo Fotogramétrico de 2013**
*Erreferentziazko Sistema Geodesikoa: **ETRS89***
*Irudikapen kartografikoaren sistema: **U.T.M. proiekzioa. 30 ziria Iparraldea***
*Longitudeen jatorria: **Greenwich-eko meridianoa***
*Altitudeen jatorria: **Alacanteko itsasoko batez besteko maila***
*Datuen jatorria: **2013ko hegaldi fotogrametrikoa***

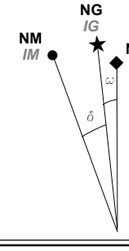

NM - Norte Magnético *IM - Ipar Magnetikoa*
NG - Norte Geográfico *IG - Ipar Geografikoa*
NP - Norte de la Proyección *PI - Proiekzioaren Iparra*

DATOS REFERIDOS AL CENTRO DE LA HOJA:
ORRIAREN ERDI GUNEARI DAGOZKION DATUAK:

Valor medio de la declinación magnética el 01/09/2014
2014-09-01an deklinazio magnetikoaren batez besteko balioa
δ = 1º 05' W

Variación anual: 7,7' E
Urteko aldaketa:

Convergencia de la cuadrícula
Sareta bateratasuna
ω = 0º 13' 42,3924'' E

Factor de Escala: 0,99960900
Eskala-faktorea

COORDENADAS DE LAS ESQUINAS DE LA VISTA:
BISTAREN ERTZEN KOORDINATUAK:

	-X(m)-	-Y(m)-	
Esquina SW	525.343,475	4.788.622,010	*Hego-mendebaldeko ertza*
Esquina NW	525.343,475	4.790.954,850	*Ipar-mendebaldeko ertza*
Esquina NE	528.765,975	4.790.954,850	*Ipar-ekialdeko ertza*
Esquina SE	528.765,975	4.788.622,010	*Heho-ekialdeko ertza*

Edición: 1ª diciembre 2014
Argitaraldia:1.a, 2014eko abendua

Autor y Editor: Dirección de Planificación Territorial y Urbanismo.
Egilea eta Argitaratzailea: Lurralde Plangintzaren eta Hirigintzaren Zuzendaritza.

Este mapa se distribuye en www.geoeuskadi.net
Mapa hori honako esteka honetan dago eskuragarri: www.geoeuskadi.net

EUSKO JAURLARITZA GOBIERNO VASCO
INGURUMEN ETA LURRALDE POLITIKA SAILA
DEPARTAMENTO DE MEDIO AMBIENTE Y POLÍTICA TERRITORIAL
DIRECCIÓN DE PLANIFICACIÓN TERRITORIAL y URBANISMO
LURRALDE PLANGINTZAREN eta HIRIGINTZAREN ZUZENDARITZA

BASE TOPOGRÁFICA ARMONIZADA [BTA-5] del GOBIERNO VASCO
EUSKO JAULARITZAKO DATU-BASE TOPOGRAFIKO BATERATUA [BTA-5]

HOJA: **62-5-4** *ORRIA:*