Los contenidos están sujetos a licencia Creative Commons Reconocimiento 3.0
Edukiak Creative Commons Aitortze 3.0 lizentziapean daude

BASE TOPOGRÁFICA ARMONIZADA (BTA-5)
DATU-BASE TOPOGRAFIKO BATERATUA (BTA-5)

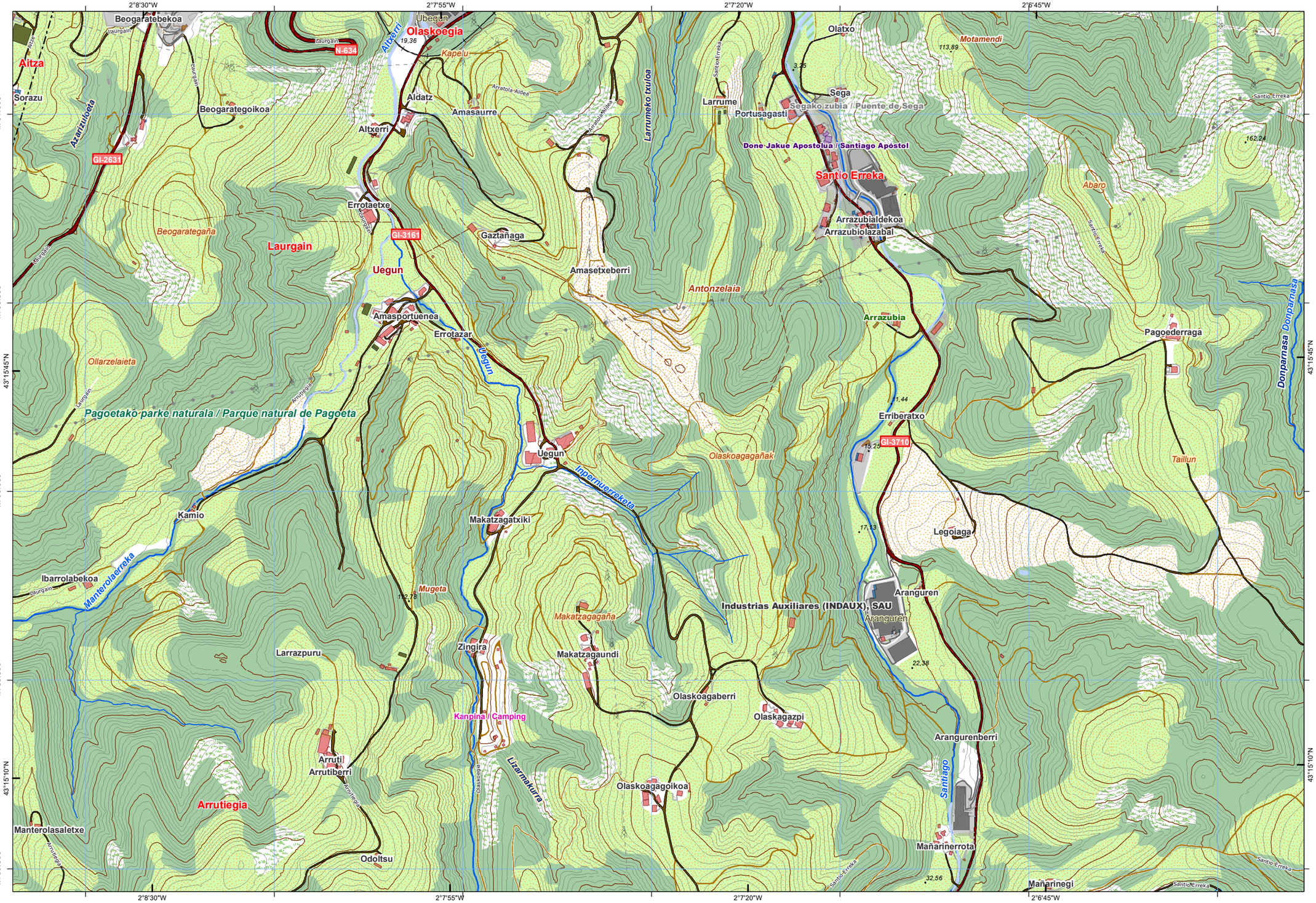

CUBIERTA TERRESTRE / LURRAZALA
Arbolado forestal / Baso-zuhaztia; Arbolado urbano / Hiriguneko zuhaztia; Artificializado / Artifizializatua; Zona quemada / Erreiaketa zonaldea; Cultivos / Laborantzak; Suelo desnudo / Lur gorriak; Roquedo / Harkaitza; Pastizal / Larrea; Matorral / Sastrakadia; Playas, dunas y arenales / Hondartzak, dunak eta harealdak; Coberturas húmedas / Igurtzi lezakak; Vegetación arbolado urbano y equipamientos / Begetazioa, hiriko zuhaztiak eta ekipamenduak

SERVICIOS E INSTALACIONES / ZERBITZU ETA INSTALAZIOAK
Torre de tendido eléctrico / Linea elektrikoko dorreak; Antena / Antena; Aerogenerador / Aerosorgailu; Muy alta tensión / Tentsio oso altua; Media tensión / Tentsio ertaina; Cond. hidrocarburos / Hidrokarburo-hodiak; Cond. genérica / Hodiak; Depósito / Biltegi; Presa / Presa; Camping / Kanpina; Campo de golf / Golf zelaia; Aeropuerto / Aireportua; Estación de autobuses / Autobusen geltokia; Estación de tren / Tren geltokia; Explotación minera / Meatzeg; Instalación sanitaria / Osasun instalazioa; Edificación ligera / Etxe arinak

PUNTOS DE REFERENCIA / ERREFERENTZI PUNTUAK
Punto GNSS / GNSS puntua; Faro / Itsas-argia; Alta tensión / Tentsio altua; Conducción de agua / Ur-hodiak

HIDROGRAFÍA / HIDROGRAFIA
Corrientes Hidrográficas / Hidrografiako korronteak; Otras corrientes / Beste korronte batzuk; Corriente artificial / Korronte artifiziala; Pozo / Putzu; Fuente / Iturri; Corriente principal / Korronte nagusia; Conexión a corriente / Korronteari lotura

EDIFICACIONES / ERAIKINAK
Invernadero / Negutegia; Edificación genérica / Eraikin orokorra; Edificación en ruinas / Eraikin hondatuak; Edificio religioso / Eraikin erlijiosoa; Edificio singular / Eraikin garrantzitsua; Nave / Industria-nabe

LÍMITES / MUGAK
Límite autonómico / Autonomia Erkidegoko muga; Límite de Territorio Histórico / Lurralde Historikoko muga; Límite municipal / Udalbarrutiko muga

RED DE TRANSPORTES / GARRAIO SAREA
Autopistas, autovías y vías de doble calzada / Autopistak, autobiak eta kalzada bikoitzeko errepideak; Otras vías rovestidas / Beste errepide batzuk; Carreteras principales / Errepide nagusiak; Funicular / Funikularra; Metro / Metroa; Ferrocarril / Trena; Tranvía / Tranbia; Carril bici / Bizikleta errailak; Senda / Bidezidor

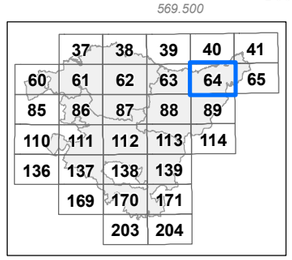

Distribución hojas 1:50.000 / 1:50.000 eskalako orrien banaketa

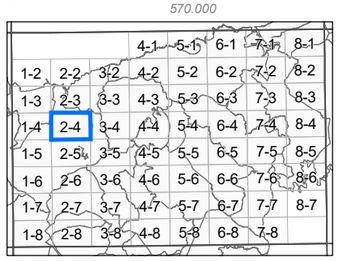

Distribución hojas 1:5.000 / 1:5.000 eskalako orrien banaketa

INFORMACIÓN CARTOGRÁFICA:
INFORMAZIO KARTOGRAFIKOA:

Escala / *Eskala* **1:10.000** (DIN-A3)

100 0 100 200 300 400 mts

Sistema geodésico de referencia: **ETRS89**
Sistema de representación cartográfica: **Proyección U.T.M. Huso 30N**
Origen de longitudes: **Meridiano de Greenwich**
Origen de altitudes: **Nivel Medio del Mar en Alicante**
Origen de los datos: **Vuelo Fotogramétrico de 2013**
Erreferentziazko Sistema Geodesikoa: ETRS89
Irudikapen kartografikoaren sistema: U.T.M. proiekzioa. 30 ziria Iparraldea
Longitudeen jatorria: Greenwich-eko meridianoa
Altitudeen jatorria: Alacanteko itsasoko batez besteko maila
Datuen jatorria: 2013ko hegaldi fotogrametrikoa

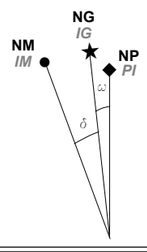

NM - Norte Magnético / *IM - Ipar Magnetikoa*
NG - Norte Geográfico / *IG - Ipar Geografikoa*
NP - Norte de la Proyección / *PI - Proiekzioaren Iparra*

DATOS REFERIDOS AL CENTRO DE LA HOJA:
ORRIAREN ERDI GUNEARI DAGOZKION DATUAK:

Valor medio de la declinación magnética el 01/09/2014
2014-09-01an deklinazio magnetikoaren batez besteko balioa
δ = 0º 52' W

Variación anual: / *Urteko aldaketa:* 7,5' E

Convergencia de la cuadrícula / *Sareta bateratasuna*
ω = 0º 35' 58,8426'' E

Factor de Escala: / *Eskala-faktorea* 0,99966204

COORDENADAS DE LAS ESQUINAS DE LA VISTA:
BISTAREN ERTZEN KOORDINATUAK:

	-X(m)-	-Y(m)-	
Esquina SW	569.307,081	4.788.939,725	*Hego-mendebaldeko ertza*
Esquina NW	569.307,081	4.791.272,565	*Ipar-mendebaldeko ertza*
Esquina NE	572.729,581	4.791.272,565	*Ipar-ekialdeko ertza*
Esquina SE	572.729,581	4.788.939,725	*Heho-ekialdeko ertza*

Edición: 1ª diciembre 2014
Argitaraldia:1.a, 2014eko abendua

Autor y Editor: Dirección de Planificación Territorial y Urbanismo.
Egilea eta Argitaratzailea: Lurralde Plangintzaren eta Hirigintzaren Zuzendaritza.

Este mapa se distribuye en www.geoeuskadi.net
Mapa hori honako esteka honetan dago eskuragarri: www.geoeuskadi.net

EUSKO JAURLARITZA GOBIERNO VASCO
INGURUMEN ETA LURRALDE POLITIKA SAILA / DEPARTAMENTO DE MEDIO AMBIENTE Y POLÍTICA TERRITORIAL
DIRECCIÓN DE PLANIFICACIÓN TERRITORIAL Y URBANISMO
LURRALDE PLANGINTZAREN eta HIRIGINTZAREN ZUZENDARITZA

BASE TOPOGRÁFICA ARMONIZADA [BTA-5] del GOBIERNO VASCO
EUSKO JAURLARITZAKO DATU-BASE TOPOGRAFIKO BATERATUA [BTA-5]

HOJA: / *ORRIA:*

64-2-4