Los contenidos están sujetos a licencia Creative Commons Reconocimiento 3.0
Edukiak Creative Commons Aitortze 3.0 lizentziapean daude

BASE TOPOGRÁFICA ARMONIZADA (BTA-5)
DATU-BASE TOPOGRAFIKO BATERATUA (BTA-5)

geo euskadi

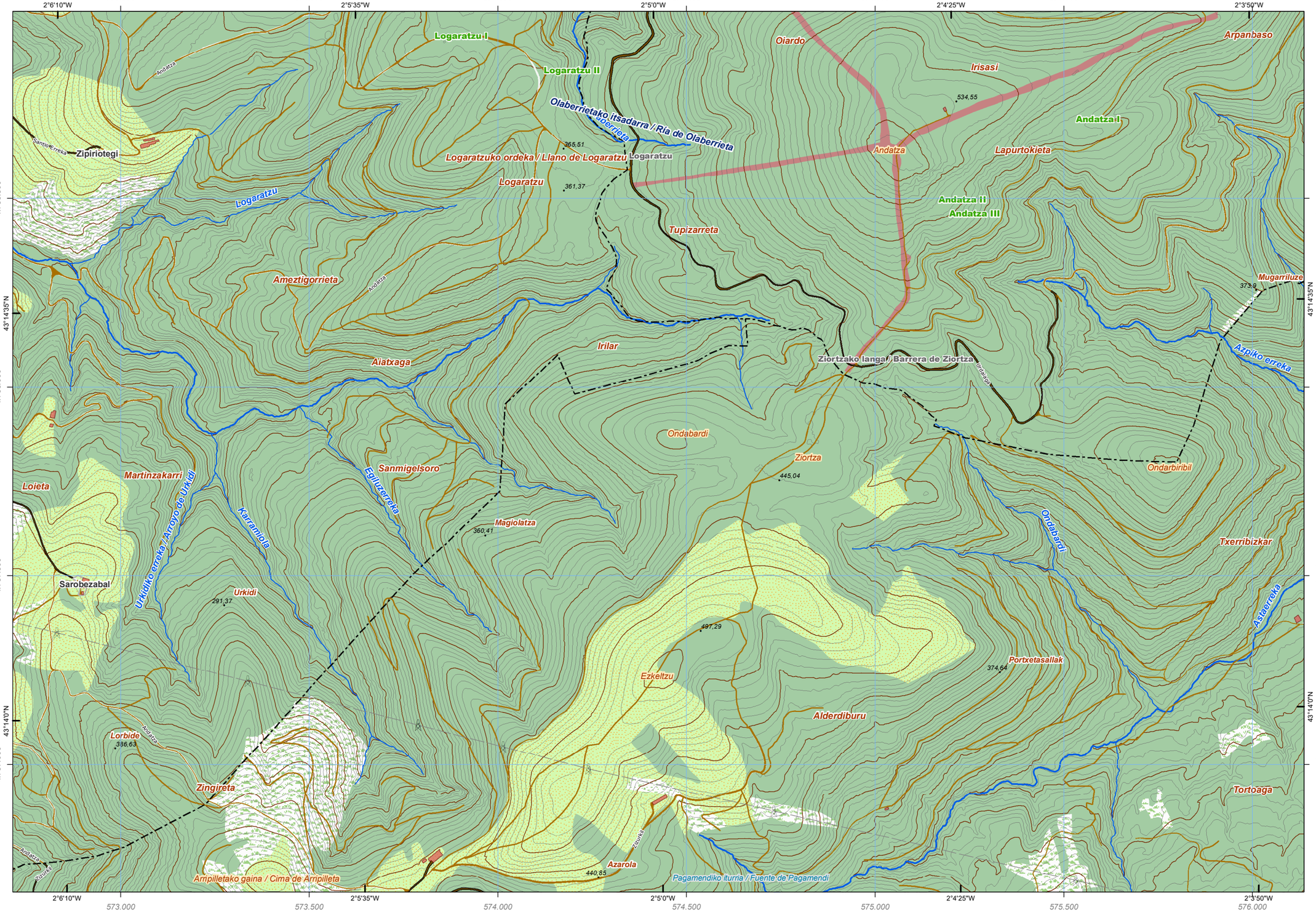

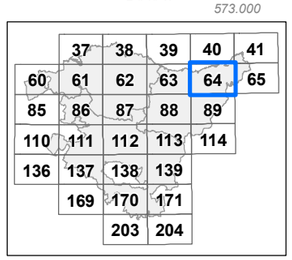

Distribución hojas 1:50.000 — *1:50.000 eskalako orrien banaketa*



Distribución hojas 1:5.000 — *1:5.000 eskalako orrien banaketa*

INFORMACIÓN CARTOGRÁFICA:
INFORMAZIO KARTOGRAFIKOA:

Escala *Eskala* **1:10.000** (DIN-A3)

100 0 100 200 300 400 mts

Sistema geodésico de referencia: **ETRS89**
Sistema de representación cartográfica: **Proyección U.T.M. Huso 30N**
Origen de longitudes: **Meridiano de Greenwich**
Origen de altitudes: **Nivel Medio del Mar en Alicante**
Origen de los datos: **Vuelo Fotogramétrico de 2013**
*Erreferentziazko Sistema Geodesikoa: **ETRS89***
*Irudikapen kartografikoaren sistema: **U.T.M. proiekzioa. 30 ziria Iparraldea***
*Longitudeen jatorria: **Greenwich-eko meridianoa***
*Altitudeen jatorria: **Alacanteko itsasoko batez besteko maila***
*Datuen jatorria: **2013ko hegaldi fotogrametrikoa***

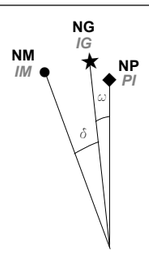

NM - Norte Magnético *IM - Ipar Magnetikoa*
NG - Norte Geográfico *IG - Ipar Geografikoa*
NP - Norte de la Proyección *PI - Proiekzioaren Iparra*

DATOS REFERIDOS AL CENTRO DE LA HOJA:
ORRIAREN ERDI GUNEARI DAGOZKION DATUAK:

Valor medio de la declinación magnética el 01/09/2014
2014-09-01an deklinazio magnetikoaren batez besteko balioa
δ = 0º 52' W

Variación anual: 7,5' E
Urteko aldaketa:

Convergencia de la cuadrícula
Sareta bateratasuna
ω = 0º 37' 40,7796'' E

Factor de Escala: 0,99966814
Eskala-faktorea

COORDENADAS DE LAS ESQUINAS DE LA VISTA:
BISTAREN ERTZEN KOORDINATUAK:

	-X(m)-	-Y(m)-	
Esquina SW	572.714,275	4.786.662,338	*Hego-mendebaldeko ertza*
Esquina NW	572.714,275	4.788.995,178	*Ipar-mendebaldeko ertza*
Esquina NE	576.136,775	4.788.995,178	*Ipar-ekialdeko ertza*
Esquina SE	576.136,775	4.786.662,338	*Heho-ekialdeko ertza*

Edición: 1ª diciembre 2014
Argitaraldia:1.a, 2014eko abendua

Autor y Editor: Dirección de Planificación Territorial y Urbanismo.
Egilea eta Argitaratzailea: Lurralde Plangintzaren eta Hirigintzaren Zuzendaritza.

Este mapa se distribuye en www.geoeuskadi.net
Mapa hori honako esteka honetan dago eskuragarri: www.geoeuskadi.net

EUSKO JAURLARITZA GOBIERNO VASCO
INGURUMEN ETA LURRALDE POLITIKA SAILA
DEPARTAMENTO DE MEDIO AMBIENTE Y POLÍTICA TERRITORIAL
DIRECCIÓN DE PLANIFICACIÓN TERRITORIAL y URBANISMO
LURRALDE PLANGINTZAREN eta HIRIGINTZAREN ZUZENDARITZA

BASE TOPOGRÁFICA ARMONIZADA [BTA-5] del GOBIERNO VASCO
EUSKO JAULARITZAKO DATU-BASE TOPOGRAFIKO BATERATUA [BTA-5]

HOJA: **64-3-5** *ORRIA:*