Los contenidos están sujetos a licencia Creative Commons Reconocimiento 3.0 Edukiak Creative Commons Aitortzapen 3.0 lizentziapean daude

BASE TOPOGRÁFICA ARMONIZADA (BTA-5)
DATU-BASE TOPOGRAFIKO BATERATUA (BTA-5)

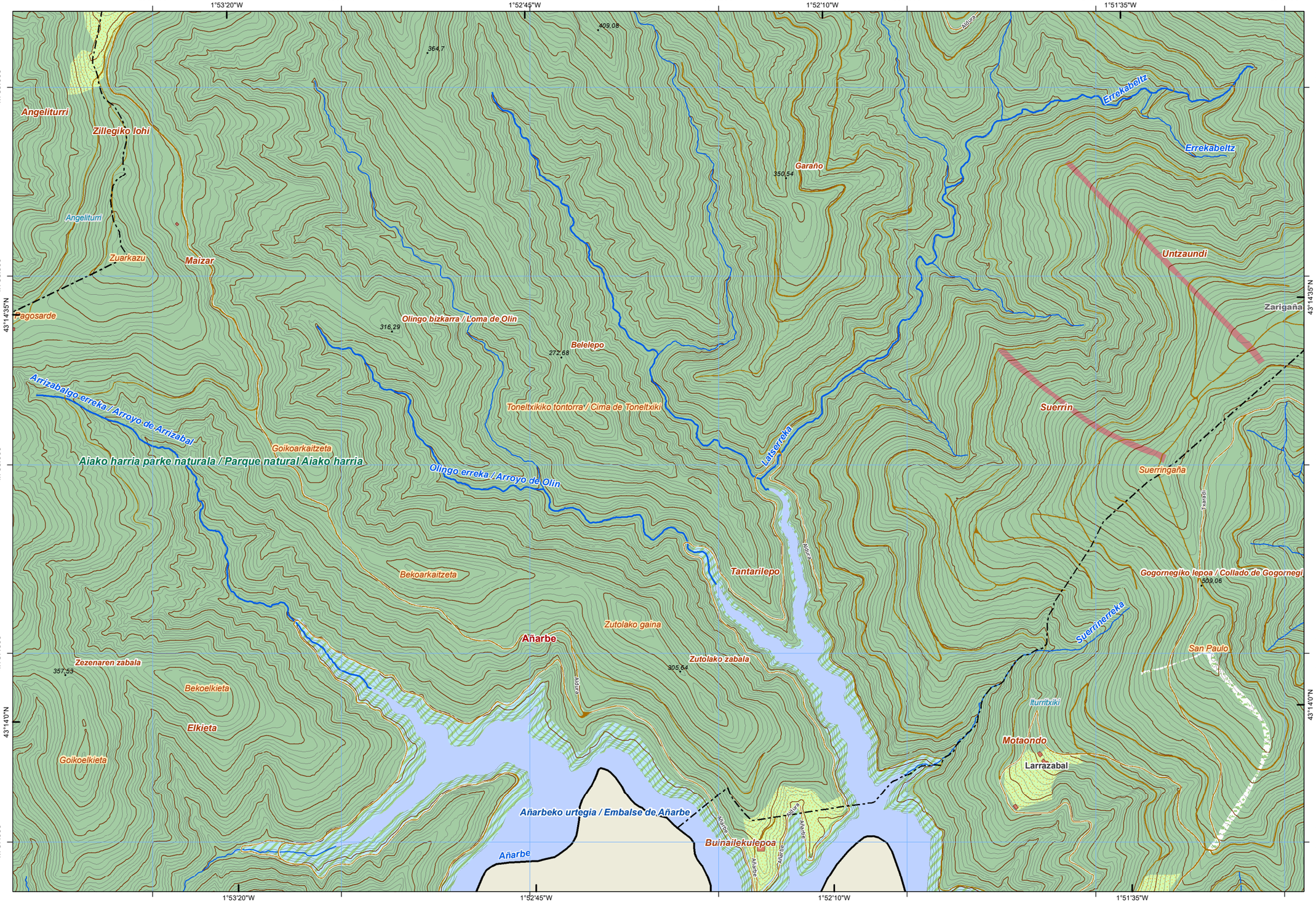

CUBIERTA TERRESTRE
LURRAZALA

- Arbolado forestal / *Baso-zuhaztia*
- Núcleos urbanos / *Hirigunea*
- Zona quemada / *Erretako zonaldea*
- Artificializado / *Artifizializatua*
- Cortafuegos / *Sutebidiak*
- Suelo desnudo / *Lur gorriak*
- Cultivos / *Laborantzak*
- Roquedo / *Harlauza*
- Natural / *Belardia*
- Pradera / *Larrea*
- Pastizal / *Larrea*
- Playas, dunas y arenales / *Hondartzak, dunak eta harealzak*
- Coberturas húmedas / *Ingurune hezeak*
- Vegetación, arbolado urbano y equipamientos / *Begetazioa, hiriko zuhaitzak eta ekipamenduak*

SERVICIOS E INSTALACIONES
ZERBITZU ETA INSTALAZIOAK

- Torre de tendido eléctrico / *Linea elektrikoko dorreak*
- Poste de tendido eléctrico / *Linea elektrikoko zutoinak*
- Aerogenerador / *Aerosorgailu*
- Antena / *Antena*
- Faro / *Itsas-argia*
- Muy alta tensión / *Tentsio oso altua*
- Alta tensión / *Tentsio altua*
- Media tensión / *Tentsio ertaina*
- Cond. hidrocarburos / *Hidrokarburo-hodiak*
- Cond. genérica / *Hodiak*
- Conducción de agua / *Ur- hodiak*
- Depósito / *Biltegi*
- Explotación minera / *Meatog*
- Presa / *Presa*
- Instalación sanitaria / *Osasun instalazioa*
- Camping / *Kanpina*
- Campo de golf / *Golf zelaia*
- Estación de autobuses / *Autobusa geltokia*
- Aeropuerto / *Aireportua*
- Estación de tren / *Tren geltokia*

PUNTOS DE REFERENCIA
ERREFERENTZI PUNTUAK

- Punto GNSS / *GNSs puntua*

HIDROGRAFÍA
HIDROGRAFIA

- Corrientes Hidrográficas / *Hidrografiako korronteak*
- Otras corrientes / *Beste korronte batzuk*
- Corriente artificial / *Korronte artifizala*
- Invernadero / *Negutegia*
- Edificación ligera / *Etxe arinak*
- Edificación en ruinas / *Eraikin hondatuak*
- Edificio singular / *Eraikin garrantzitsua*
- Pozo / *Putzu*
- Fuente / *Iturri*
- Corriente principal / *Korronte nagusia*
- Conexión a corriente / *Korronteari lotura*

EDIFICACIONES
ERAIKINAK

- Edificación genérica / *Eraikin orokorra*
- Edificio religioso / *Eraikin erlijiosoa*
- Nave / *Industria-nabe*

LÍMITES
MUGAK

- Límite de Territorio Histórico / *Lurralde Historikoko muga*
- Límite autonómico / *Autonomia Erkidegoko muga*
- Límite municipal / *Udal-barrutiko muga*

RED DE TRANSPORTES
GARRAIO SAREA

- Autopistas, autovías y vías de doble calzada / *Autopistak, autoiak eta kalzada bikoitzeko errepideak*
- Otras vías revestidas / *Bestе errepide batzuk*
- Carreteras principales / *Errepide nagusiak*
- Funicular / *Funikularra*
- Metro / *Metroa*
- Ferrocarril / *Trena*
- Tranvía / *Tranbia*
- Carril bici / *Bizikleta errailа*
- Senda / *Bidexka*

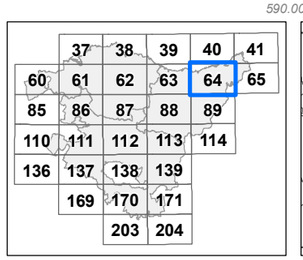

Distribución hojas 1:50.000 — *1:50.000 eskalako orrien banaketa*

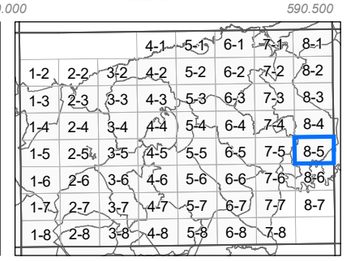

Distribución hojas 1:5.000 — *1:5.000 eskalako orrien banaketa*

INFORMACIÓN CARTOGRÁFICA:
INFORMAZIO KARTOGRAFIKOA:

Escala / *Eskala* **1:10.000** (DIN-A3)

100 0 100 200 300 400 mts

Sistema geodésico de referencia: **ETRS89**
Sistema de representación cartográfica: **Proyección U.T.M. Huso 30N**
Origen de longitudes: **Meridiano de Greenwich**
Origen de altitudes: **Nivel Medio del Mar en Alicante**
Origen de los datos: **Vuelo Fotogramétrico de 2013**
*Erreferentziazko Sistema Geodesikoa: **ETRS89***
*Irudikapen kartografikoaren sistema: **U.T.M. proiekzioa. 30 ziria Iparraldea***
*Longitudeen jatorria: **Greenwich-eko meridianoa***
*Altitudeen jatorria: **Alacanteko itsasoko batez besteko maila***
*Datuen jatorria: **2013ko hegaldi fotogrametrikoa***

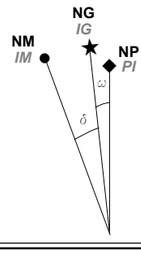

NM - Norte Magnético / *IM - Ipar Magnetikoa*
NG - Norte Geográfico / *IG - Ipar Geografikoa*
NP - Norte de la Proyección / *PI - Proiekzioaren Iparra*

DATOS REFERIDOS AL CENTRO DE LA HOJA:
ORRIAREN ERDI GUNEARI DAGOZKION DATUAK:

Valor medio de la declinación magnética el 01/09/2014
2014-09-01an deklinazio magnetikoaren batez besteko balioa
δ = 0º 52' W

Variación anual: / *Urteko aldaketa:* 7,5' E

Convergencia de la cuadrícula / *Sareta bateratasuna*
ω = 0º 46' 14,655'' E

Factor de Escala: / *Eskala-faktorea* 0,99970263

COORDENADAS DE LAS ESQUINAS DE LA VISTA:
BISTAREN ERTZEN KOORDINATUAK:

	-X(m)-	-Y(m)-	
Esquina SW	589.629,226	4.786.868,815	*Hego-mendebaldeko ertza*
Esquina NW	589.629,226	4.789.201,655	*Ipar-mendebaldeko ertza*
Esquina NE	593.051,726	4.789.201,655	*Ipar-ekialdeko ertza*
Esquina SE	593.051,726	4.786.868,815	*Heho-ekialdeko ertza*

Edición: 1ª diciembre 2014
Argitaraldia:1.a, 2014eko abendua

Autor y Editor: Dirección de Planificación Territorial y Urbanismo.
Egilea eta Argitaratzailea: Lurralde Plangintzaren eta Hirigintzaren Zuzendaritza.

Este mapa se distribuye en www.geoeuskadi.net
Mapa hori honako esteka honetan dago eskuragarri: www.geoeuskadi.net

EUSKO JAURLARITZA — GOBIERNO VASCO
INGURUMEN ETA LURRALDE POLITIKA SAILA — DEPARTAMENTO DE MEDIO AMBIENTE Y POLÍTICA TERRITORIAL
DIRECCIÓN DE PLANIFICACIÓN TERRITORIAL Y URBANISMO
LURRALDE PLANGINTZAREN eta HIRIGINTZAREN ZUZENDARITZA

BASE TOPOGRÁFICA ARMONIZADA [BTA-5] del GOBIERNO VASCO
EUSKO JAULARITZAKO DATU-BASE TOPOGRAFIKO BATERATUA [BTA-5]

HOJA: / *ORRIA:*

64-8-5