BASE TOPOGRÁFICA ARMONIZADA (BTA-5)
DATU-BASE TOPOGRAFIKO BATERATUA (BTA-5)

Los contenidos están sujetos a licencia Creative Commons Reconocimiento 3.0
Edukiak Creative Commons Aitortzapen 3.0 lizentziapean daude

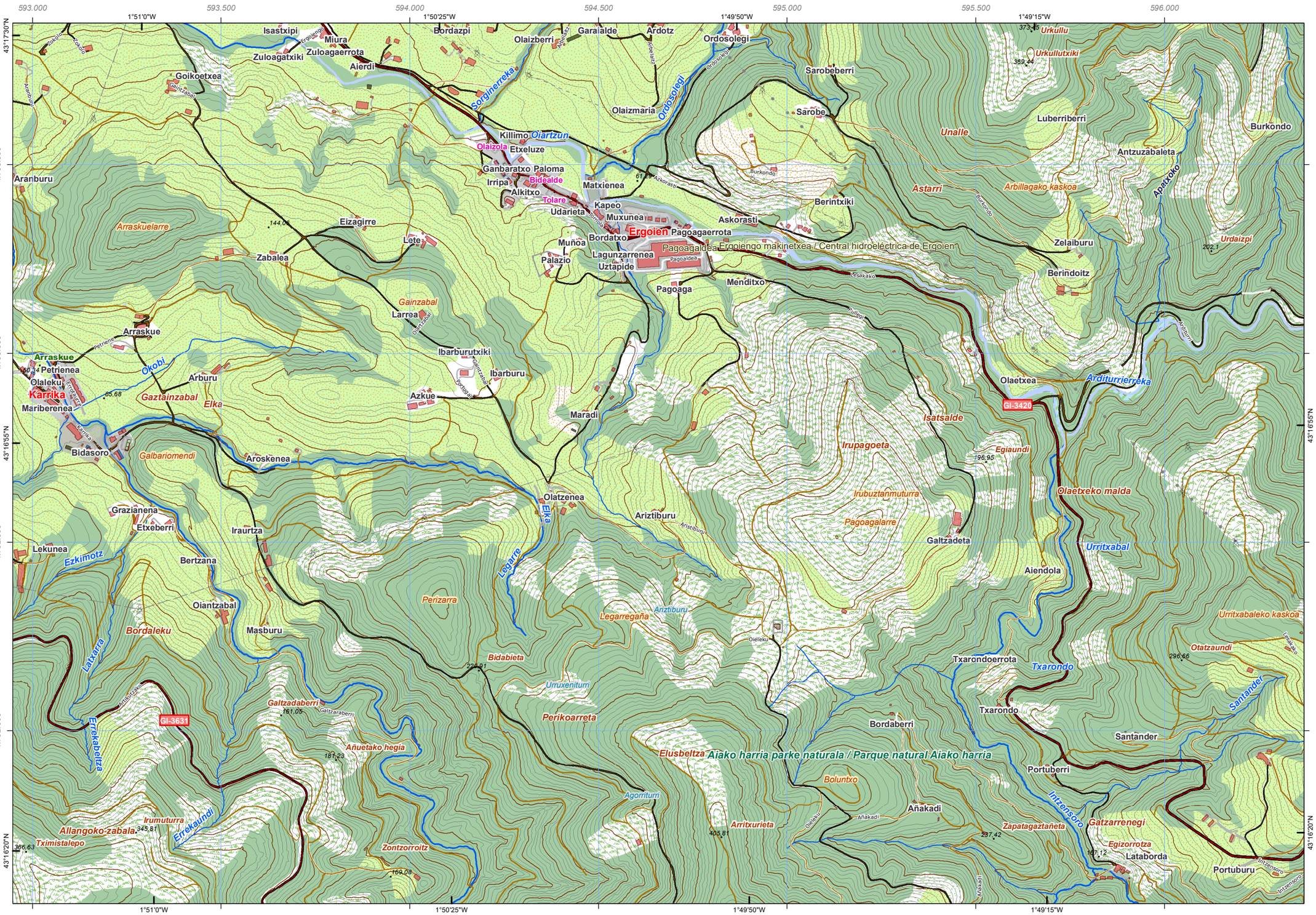

geo euskadi

	37	38	39	40	41
60	61	62	63	64	65
85	86	87	88	89	
110	111	112	113	114	
136	137	138	139		
	169	170	171		
		203	204		

Distribución hojas 1:50.000 — *1:50.000 eskalako orrien banaketa*

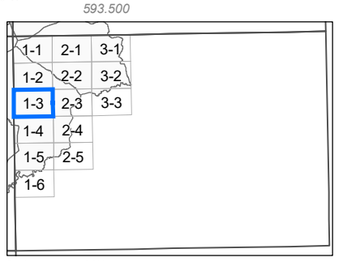

Distribución hojas 1:5.000 — *1:5.000 eskalako orrien banaketa*

INFORMACIÓN CARTOGRÁFICA:
INFORMAZIO KARTOGRAFIKOA:

Escala *Eskala* **1:10.000** (DIN-A3)

100 0 100 200 300 400 mts

Sistema geodésico de referencia: **ETRS89**
Sistema de representación cartográfica: **Proyección U.T.M. Huso 30N**
Origen de longitudes: **Meridiano de Greenwich**
Origen de altitudes: **Nivel Medio del Mar en Alicante**
Origen de los datos: **Vuelo Fotogramétrico de 2013**
*Erreferentziazko Sistema Geodesikoa: **ETRS89***
*Irudikapen kartografikoaren sistema: **U.T.M. proiekzioa. 30 ziria Iparraldea***
*Longitudeen jatorria: **Greenwich-eko meridianoa***
*Altitudeen jatorria: **Alacanteko itsasoko batez besteko maila***
*Datuen jatorria: **2013ko hegaldi fotogrametrikoa***

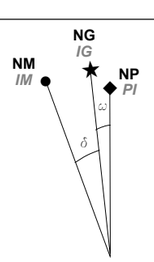

NM - Norte Magnético *IM - Ipar Magnetikoa*
NG - Norte Geográfico *IG - Ipar Geografikoa*
NP - Norte de la Proyección *PI - Proiekzioaren Iparra*

DATOS REFERIDOS AL CENTRO DE LA HOJA:
ORRIAREN ERDI GUNEARI DAGOZKION DATUAK:

Valor medio de la declinación magnética el 01/09/2014
2014-09-01an deklinazio magnetikoaren batez besteko balioa
δ = 0º 47' W

Variación anual: 7,5' E
Urteko aldaketa:

Convergencia de la cuadrícula
Sareta bateratasuna
ω = 0º 47' 59,6592'' E

Factor de Escala: 0,99971022
Eskala-faktorea

COORDENADAS DE LAS ESQUINAS DE LA VISTA:
BISTAREN ERTZEN KOORDINATUAK:

	-X(m)-	-Y(m)-	
Esquina SW	592.947,645	4.791.542,453	*Hego-mendebaldeko ertza*
Esquina NW	592.947,645	4.793.875,293	*Ipar-mendebaldeko ertza*
Esquina NE	596.370,145	4.793.875,293	*Ipar-ekialdeko ertza*
Esquina SE	596.370,145	4.791.542,453	*Heho-ekialdeko ertza*

Edición: 1ª diciembre 2014
Argitaraldia:1.a, 2014eko abendua

Autor y Editor: Dirección de Planificación Territorial y Urbanismo.
Egilea eta Argitaratzailea: Lurralde Plangintzaren eta Hirigintzaren Zuzendaritza.

Este mapa se distribuye en www.geoeuskadi.net
Mapa hori honako esteka honetan dago eskuragarri: www.geoeuskadi.net

EUSKO JAURLARITZA GOBIERNO VASCO
INGURUMEN ETA LURRALDE POLITIKA SAILA
DEPARTAMENTO DE MEDIO AMBIENTE Y POLÍTICA TERRITORIAL
DIRECCIÓN DE PLANIFICACIÓN TERRITORIAL y URBANISMO
LURRALDE PLANGINTZAREN eta HIRIGINTZAREN ZUZENDARITZA

BASE TOPOGRÁFICA ARMONIZADA [BTA-5] del GOBIERNO VASCO
EUSKO JAULARITZAKO DATU-BASE TOPOGRAFIKO BATERATUA [BTA-5]

HOJA: **65-1-3** *ORRIA:*

CUBIERTA TERRESTRE *LURRAZALA*
Arbolado forestal *Baso-zuhaztia*
Zona quemada *Erretako zonaldea*
Cortafuegos *Suteetakoak*
Cultivos *Laborantzak*
Matorral *Mortadia*
Pastizal *Larrea*
Playas, dunas y arenales *Hondartzak, dunak eta harealdak*
Coberturas húmedas *Ingurune hezeak*
Vegetación, arbolado urbano y equipamientos *Begetazioa, hiriko zuhaitzak eta ekipamenduak*
Núcleos urbanos *Hirigunea*
Artificializado *Artifizializatua*
Suelo desnudo *Lur gorriak*
Roquedo *Harkaitza*
Prado *Belardia*

SERVICIOS E INSTALACIONES *ZERBITZU ETA INSTALAZIOAK*
Torre de tendido eléctrico *Linea elektrikoko dorreak*
Poste de tendido eléctrico *Linea elektrikoko zutoinak*
Aerogenerador *Aerosorgailu*
Antena *Antena*
Faro *Itsas-argia*
Alta tensión *Tentsio altua*
Conducción de agua *Ur- hodiak*
Explotación minera *Meatog*
Edificación ligera *Etxe arinak*
Media tensión *Tentsio ertaina*
Cond. genérica *Hodiak*
Presa *Presa*
Instalación sanitaria *Osasun instalazioa*
Muy alta tensión *Tentsio oso altua*
Cond. hidrocarburos *Hidrokarburo-hodiak*
Depósito *Biltegi*
Camping *Kanpina*
Campo de golf *Golf zelaia*
Aeropuerto *Aireportua*
Estación de autobuses *Autobus geltokia*
Estación de tren *Tren geltokia*

PUNTOS DE REFERENCIA *ERREFERENTZI PUNTUAK*
Punto GNSS *GNSS puntua*
Vértices Geodésicos *Triangelazio sareko kokapenak*
Señales Topográficas *Seinale topografikoak*
Vértices Hidrográficos *Hidrografiako kokapenak*
Puntos de Nivelación *Nibelazio puntuak*
Puntos Fronterizos *Mugako puntuak*

HIDROGRAFÍA *HIDROGRAFIA*
Corrientes Hidrográficas *Hidrografiako korronteak*
Otras corrientes *Beste korronte batzuk*
Corriente artificial *Korronte artifiziala*
Fuente *Iturri*
Pozo *Putzu*
Corriente principal *Korronte nagusia*
Conexión a corriente *Korronteari lotura*
Invernadero *Negutegia*
Edificación en ruinas *Eraikin hondatuak*
Edificio singular *Eraikin garrantzitsua*

EDIFICACIONES *ERAIKINAK*
Edificación genérica *Eraikin orokorra*
Edificio religioso *Eraikin erlijiosoa*
Nave *Industria-nabe*

LÍMITES *MUGAK*
Límite autonómico *Autonomia Erkidegoko muga*
Límite municipal *Udal-barrutiko muga*
Límite de Territorio Histórico *Lurralde Historikoko muga*

RED DE TRANSPORTES *GARRAIO SAREA*
Autopistas, autovías y vías de doble calzada *Autopistak, autobiak eta kalzada bikoitzeko errepideak*
Carreteras principales *Errepide nagusiak*
Otras vías revestidas *Bestе errepide batzuk*
Ferrocarril *Trena*
Funicular *Funikularra*
Metro *Metroa*
Carril bici *Bizikleta errailа*
Tranvía *Tranbia*
Senda *Bidezidor*