Los contenidos están sujetos a licencia
Creative Commons Reconocimiento 3.0
Edukiak Creative Commons
Reconocimiento 3.0 lizentziapean daude

BASE TOPOGRÁFICA ARMONIZADA (BTA-5)
DATU-BASE TOPOGRAFIKO BATERATUA (BTA-5)

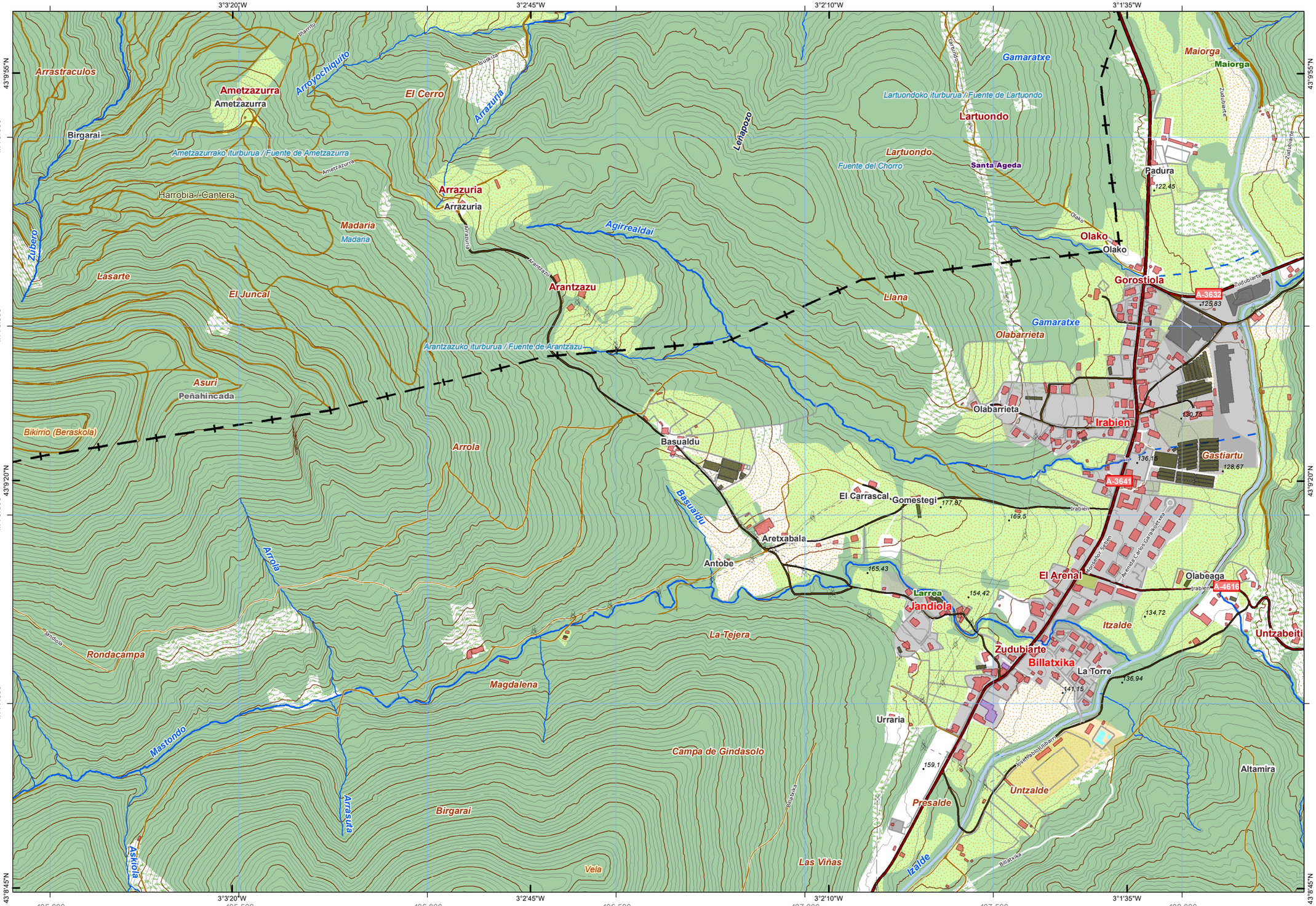

CUBIERTA TERRESTRE / LURRAZALA
- Arbolado forestal / Baso-zuhaztia
- Zona quemada / Erreiaketa zonaldea
- Cortafuegos / Suebaki
- Cultivos / Laborantzak
- Matorral / Mortadia
- Pastizal / Larrea
- Núcleos urbanos / Hirigunea
- Artificializado / Artifizializatua
- Suelo desnudo / Lur gorriak
- Roquedo / Harkaitza
- Prado / Belardia
- Playas, dunas y arenales / Hondartzak, dunak eta harealzak
- Coberturas húmedas / Igurgune hezeak
- Vegetación, arbolado urbano y equipamientos / Begetazioa, hiriko zuhaitzak eta ekipamenduak

SERVICIOS E INSTALACIONES / ZERBITZU ETA INSTALAZIOAK
- Torre de tendido eléctrico / Linea elektrikoko dorreak
- Poste de tendido eléctrico / Linea elektrikoko zutoinak
- Aerogenerador / Aerosorgailu
- Antena / Antena
- Faro / Itsas-argia
- Alta tensión / Tentsio altua
- Conducción de agua / Ur- hodiak
- Media tensión / Tentsio erdiana
- Muy alta tensión / Tentsio oso altua
- Cond. gaseoductos / Hodiak
- Cond. hidrocarburos / Hidrokarburo-hodiak
- Explotación minera / Meatzeg
- Presa / Presa
- Depósito / Biltegi
- Instalación sanitaria / Osasun instalazioa
- Camping / Kanpina
- Campo de golf / Golf zelaia
- Estación de autobuses / Autobus geltokia
- Aeropuerto / Aireportua
- Edificación ligera / Etxe arinak
- Estación de tren / Tren geltokia

PUNTOS DE REFERENCIA / ERREFERENTZI PUNTUAK
- Punto GNSS / GNSS puntua

HIDROGRAFÍA / HIDROGRAFIA
- Fuente / Iturri
- Pozo / Putzu
- Límite de Territorio Histórico / Lurralde Historikoko muga
- Límite autonómico / Autonomia Erkidegoko muga
- Límite municipal / Udal-barruko muga
- Corrientes principal / Korronte nagusiak
- Conexión a corriente / Korronteari lotura
- Corrientes Hidrográficas / Hidrografiako korronteak
- Otras corrientes / Beste korronte batzuk
- Corriente artificial / Korronte artifizala

EDIFICACIONES / ERAIKINAK
- Edificación genérica / Eraikin arrunta
- Edificio religioso / Eraikin erlijiosoa
- Nave / Industria-nabe
- Invernadero / Negutegia
- Edificación en ruinas / Eraikin hondatuak
- Edificio singular / Eraikin garrantzitsua

LÍMITES / MUGAK
- Autopistas, autovías y vías de doble calzada / Autopistak, autobideak eta kalzada bikoitzeko errepideak
- Otras vías revestidas / Beste errepide batzuk
- Carreteras principales / Errepide nagusiak
- Ferrocarril / Trena
- Funicular / Funikularra
- Metro / Metroa
- Tranvía / Tranbia
- Senda / Bidetxea
- Carril bici / Bizikleta errailla

RED DE TRANSPORTES / GARRAIO SAREA

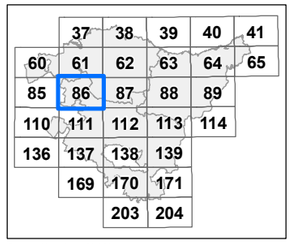

Distribución hojas 1:50.000 — *1:50.000 eskalako orrien banaketa*

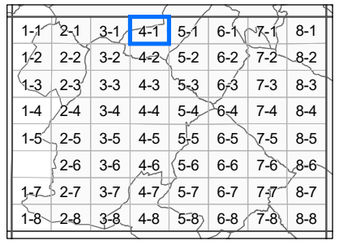

Distribución hojas 1:5.000 — *1:5.000 eskalako orrien banaketa*

INFORMACIÓN CARTOGRÁFICA:
INFORMAZIO KARTOGRAFIKOA:

Escala / *Eskala* **1:10.000** (DIN-A3)

100 0 100 200 300 400 mts

Sistema geodésico de referencia: **ETRS89**
Sistema de representación cartográfica: **Proyección U.T.M. Huso 30N**
Origen de longitudes: **Meridiano de Greenwich**
Origen de altitudes: **Nivel Medio del Mar en Alicante**
Origen de los datos: **Vuelo Fotogramétrico de 2013**
*Erreferentziazko Sistema Geodesikoa: **ETRS89***
*Irudikapen kartografikoaren sistema: **U.T.M. proiekzioa. 30 ziria Iparraldea***
*Longitudeen jatorria: **Greenwich-eko meridianoa***
*Altitudeen jatorria: **Alacanteko itsasoko batez besteko maila***
*Datuen jatorria: **2013ko hegaldi fotogrametrikoa***

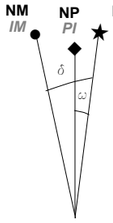

NM - Norte Magnético / *IM - Ipar Magnetikoa*
NG - Norte Geográfico / *IG - Ipar Geografikoa*
NP - Norte de la Proyección / *PI - Proiekzioaren Iparra*

DATOS REFERIDOS AL CENTRO DE LA HOJA:
ORRIAREN ERDI GUNEARI DAGOZKION DATUAK:

Valor medio de la declinación magnética el 01/09/2014
2014-09-01an deklinazio magnetikoaren batez besteko balioa
δ = 0º 58' W

Variación anual: 7,7' E
Urteko aldaketa:

Convergencia de la cuadrícula
Sareta bateratasuna
ω = 0º 1' 42,6072" W

Factor de Escala: 0,99960014
Eskala-faktorea

COORDENADAS DE LAS ESQUINAS DE LA VISTA:
BISTAREN ERTZEN KOORDINATUAK:

	-X(m)-	-Y(m)-	
Esquina SW	494.900,899	4.777.000,965	*Hego-mendebaldeko ertza*
Esquina NW	494.900,899	4.779.333,805	*Ipar-mendebaldeko ertza*
Esquina NE	498.323,399	4.779.333,805	*Ipar-ekialdeko ertza*
Esquina SE	498.323,399	4.777.000,965	*Heho-ekialdeko ertza*

Edición: 1ª diciembre 2014
Argitaraldia:1.a, 2014eko abendua

Autor y Editor: Dirección de Planificación Territorial y Urbanismo.
Egilea eta Argitaratzailea: Lurralde Plangintzaren eta Hirigintzaren Zuzendaritza.

Este mapa se distribuye en www.geoeuskadi.net
Mapa hori honako esteka honetan dago eskuragarri: www.geoeuskadi.net

EUSKO JAURLARITZA / GOBIERNO VASCO
INGURUMEN ETA LURRALDE POLITIKA SAILA / DEPARTAMENTO DE MEDIO AMBIENTE Y POLÍTICA TERRITORIAL

DIRECCIÓN DE PLANIFICACIÓN TERRITORIAL Y URBANISMO
LURRALDE PLANGINTZAREN eta HIRIGINTZAREN ZUZENDARITZA

BASE TOPOGRÁFICA ARMONIZADA
[BTA-5] del GOBIERNO VASCO
EUSKO JAULARITZAKO DATU-BASE TOPOGRAFIKO BATERATUA [BTA-5]

HOJA: **86-4-1** *ORRIA:*