Los contenidos están sujetos a licencia Creative Commons Reconocimiento 3.0
Edukiak Creative Commons Aitortzapen 3.0 lizentziapean daude

BASE TOPOGRÁFICA ARMONIZADA (BTA-5)
DATU-BASE TOPOGRAFIKO BATERATUA (BTA-5)

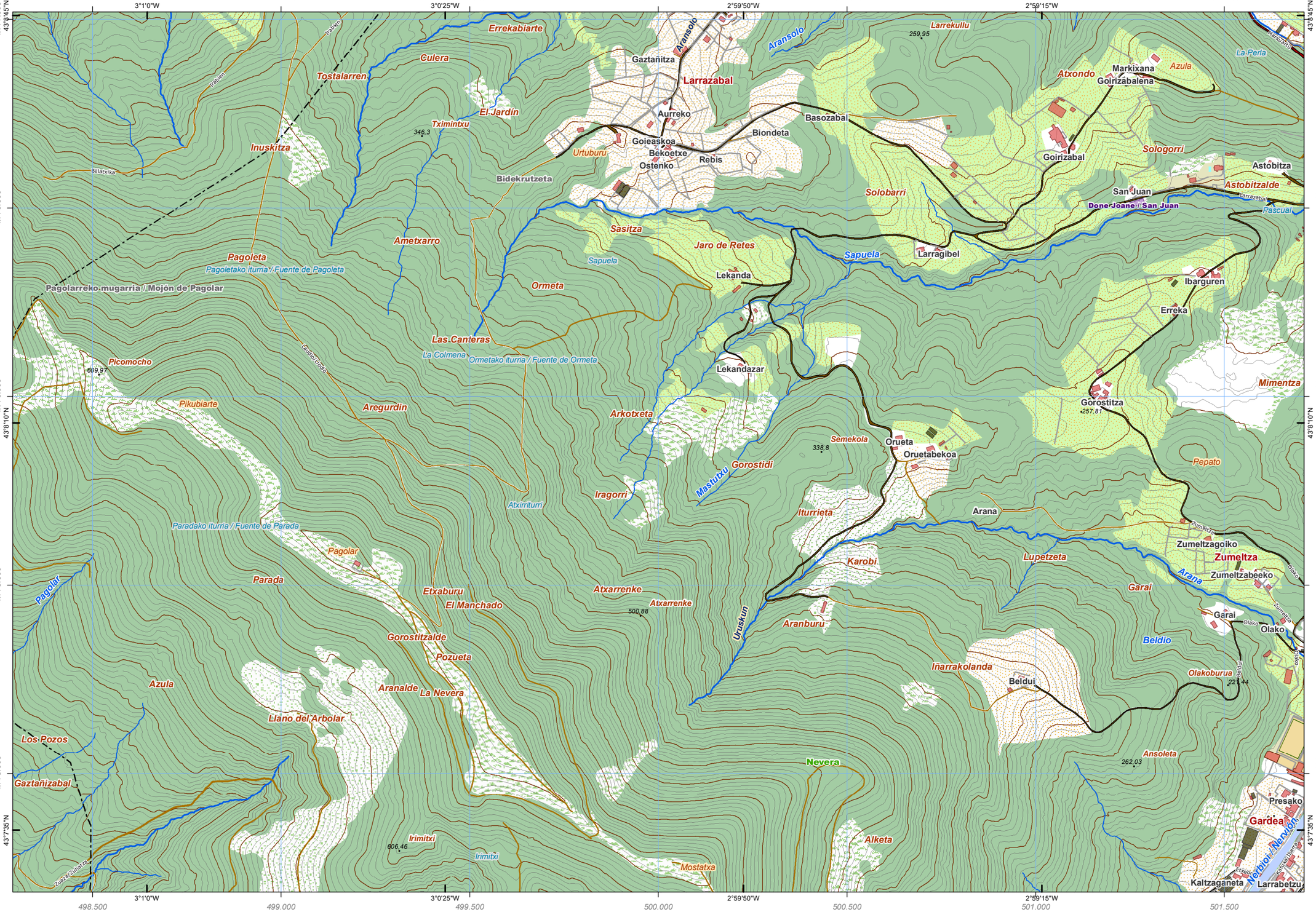

3°1'0"W · 3°0'25"W · 2°59'50"W · 2°59'15"W
498.500 · 499.000 · 499.500 · 500.000 · 500.500 · 501.000 · 501.500
43°8'45"N · 43°8'10"N · 43°7'35"N
4.777.000 · 4.776.500 · 4.776.000 · 4.775.500 · 4.775.000

CUBIERTA TERRESTRE *LURRAZALA*
Arbolado forestal *Baso-zuhaztia* · Núcleos urbanos *Hirigunea* · Artificializado *Artifizializatua* · Zona quemada *Erretakiz zonaldea* · Cortafuegos *Suebakiak* · Suelo desnudo *Lur gorriak* · Cultivos *Laborantzak* · Roquedo *Harlatza* · Matorral *Motorrala* · Prado *Belardia* · Pastizal *Larrea* · Playas, dunas y arenales *Hondartzak, dunak eta harealzak* · Coberturas húmedas *Ingurune hezeak* · Vegetación, arbolado urbano y equipamientos *Begetazioa, hiriko zuhaitzak eta ekipamenduak*

SERVICIOS E INSTALACIONES *ZERBITZU ETA INSTALAZIOAK*
Torre de tendido eléctrico *Linea elektrikoko dorreak* · Antena *Antena* · Poste de tendido eléctrico *Linea elektrikoko zutoinak* · Aerogenerador *Aerosorgailu* · Faro *Itsas-argia* · Muy alta tensión *Tentsio oso altua* · Media tensión *Tentsio erdiana* · Alta tensión *Tentsio altua* · Cond. hidrocarburos *Hidrokarburo-hodiak* · Cond. genérica *Hodiak* · Conducción de agua *Ur- hodiak* · Depósito *Biltegi* · Presa *Presa* · Explotación minera *Meatzeg* · Campo de golf *Golf zelaia* · Camping *Kanpina* · Instalación sanitaria *Osasun instalazioa* · Estación de autobuses *Autobus geltokia* · Aeropuerto *Aireportua* · Estación de tren *Tren geltokia*

PUNTOS DE REFERENCIA *ERREFERENTZI PUNTUAK*
Punto GNSS *GNSS puntua*

HIDROGRAFÍA *HIDROGRAFIA*
Corrientes Hidrográficas *Hidrografiako korronteak* · Otras corrientes *Beste korronte batzuk* · Corriente artificial *Korronte artifiziala* · Pozo *Putzu* · Fuente *Iturri* · Corriente principal *Korronte nagusia* · Conexión a corriente *Korronteari itsura*

EDIFICACIONES *ERAIKINAK*
Invernadero *Negutegia* · Edificación genérica *Eraikin orokorra* · Edificación en ruinas *Eraikin hondatuak* · Edificio religioso *Eraikin erlijiosoa* · Edificio singular *Eraikin garrantzitsua* · Nave *Industria-nabe*

LÍMITES *MUGAK*
Límite de Territorio Histórico *Lurralde Historikoko muga* · Límite autonómico *Autonomia Erkidegoko muga* · Límite municipal *Udalbarrutiko muga*

RED DE TRANSPORTES *GARRAIO SAREA*
Autopistas, autovías y vías de doble calzada *Autopistak, autobiak eta kalzada bikoitzeko errepideak* · Otras vías revestidas *Beste errepide batzuk* · Carreteras principales *Errepide nagusiak* · Funicular *Funikularra* · Metro *Metroa* · Ferrocarril *Trena* · Tranvía *Tranbia* · Carril bici *Bizikleta errailа* · Senda *Bidexka*

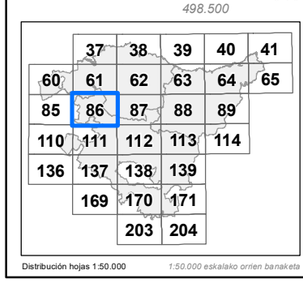

Distribución hojas 1:50.000 *1:50.000 eskalako orrien banaketa*

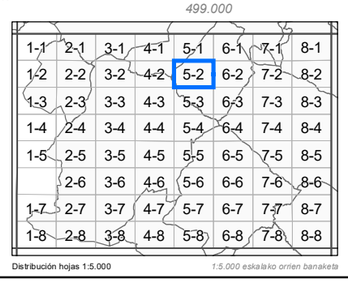

Distribución hojas 1:5.000 *1:5.000 eskalako orrien banaketa*

INFORMACIÓN CARTOGRÁFICA:
INFORMAZIO KARTOGRAFIKOA:

Escala *Eskala* **1:10.000** (DIN-A3)

100 0 100 200 300 400 *mts*

Sistema geodésico de referencia: **ETRS89**
Sistema de representación cartográfica: **Proyección U.T.M. Huso 30N**
Origen de longitudes: **Meridiano de Greenwich**
Origen de altitudes: **Nivel Medio del Mar en Alicante**
Origen de los datos: **Vuelo Fotogramétrico de 2013**
Erreferentziazko Sistema Geodesikoa: ETRS89
Irudikapen kartografikoaren sistema: U.T.M. proiekzioa. 30 zirria Iparraldea
Longitudeen jatorria: Greenwich-eko meridianoa
Altitudeen jatorria: Alacanteko itsasoko batez besteko maila
Datuen jatorria: 2013ko hegaldi fotogrametrikoa

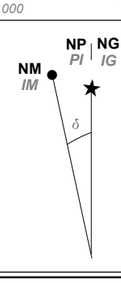

NM - Norte Magnético *IM - Ipar Magnetikoa*
NG - Norte Geográfico *IG - Ipar Geografikoa*
NP - Norte de la Proyección *PI - Proiekzioaren Iparra*

DATOS REFERIDOS AL CENTRO DE LA HOJA:
ORRIAREN ERDI GUNEARI DAGOZKION DATUAK:

Valor medio de la declinación magnética el 01/09/2014
2014-09-01an deklinazio magnetikoaren batez besteko balioa
δ = 0º 58' W
Variación anual: *Urteko aldaketa:* 7,7' E
Convergencia de la cuadrícula *Sareta bateratasuna* ω = 0º 0' 0,0000''
Factor de Escala: *Eskala-faktorea* 0,99960000

COORDENADAS DE LAS ESQUINAS DE LA VISTA:
BISTAREN ERTZEN KOORDINATUAK:

	-X(m)-	-Y(m)-	
Esquina SW	498.288,750	4.774.686,557	*Hego-mendebaldeko ertza*
Esquina NW	498.288,750	4.777.019,397	*Ipar-mendebaldeko ertza*
Esquina NE	501.711,250	4.777.019,397	*Ipar-ekialdeko ertza*
Esquina SE	501.711,250	4.774.686,557	*Heho-ekialdeko ertza*

Edición: 1ª diciembre 2014
Argitaraldia:1.a, 2014eko abendua
Autor y Editor: Dirección de Planificación Territorial y Urbanismo.
Egilea eta Argitaratzailea: Lurralde Plangintzaren eta Hirigintzaren Zuzendaritza.
Este mapa se distribuye en www.geoeuskadi.net
Mapa hori honako esteka honetan dago eskuragarri: www.geoeuskadi.net

EUSKO JAURLARITZA · GOBIERNO VASCO
INGURUMEN ETA LURRALDE POLITIKA SAILA · DEPARTAMENTO DE MEDIO AMBIENTE Y POLÍTICA TERRITORIAL
DIRECCIÓN DE PLANIFICACIÓN TERRITORIAL Y URBANISMO
LURRALDE PLANGINTZAREN eta HIRIGINTZAREN ZUZENDARITZA

BASE TOPOGRÁFICA ARMONIZADA
[BTA-5] del GOBIERNO VASCO
EUSKO JAURLARITZAKO DATU-BASE TOPOGRAFIKO BATERATUA [BTA-5]

HOJA: *ORRIA:*

86-5-2