Los contenidos están sujetos a licencia Creative Commons Reconocimiento 3.0
Edukiak Creative Commons Reconocimiento 3.0 lizentziapean daude

BASE TOPOGRÁFICA ARMONIZADA (BTA-5)
DATU-BASE TOPOGRAFIKO BATERATUA (BTA-5)

geoeuskadi

576.500 577.000 577.500 578.000 578.500 579.000 579.500
2°3'15"W 2°2'40"W 2°2'5"W 2°1'30"W
4.772.500 4.772.000 4.771.500 4.771.000
43°5'50"N 43°5'15"N

Golburu · Labakieta 502,76 · Pastore · Sailuze · Basaitzaldea · Arostegi · Apaiztegi · Elizondo · Aztiñondo · Aztiña · Ollarregi · Ollantegi · Azkondegieta · 391,57 · Goltzorko zelaia / Collado de Goltzor · 350,95 · Goltzor · Basaitzaldea · Agiñenea · Basaitzenea · Juangi · Basaizgoena · Lizartza · Muñoko gaina / Cima de Muñoa · Agiñeneartetxea · Askaetako bizkarra / Loma de Askaeta · 592,1 · Txongin · Bidabe · Lezialdea · Zelarain · Lezinea · Aitakorena · Ubereta · Irubide · Ezkurrene · Sagastineaberria · Etxezarra · Atxuri · Sagrarioko Andre Maria / Nuestra Señora del Sagrario · Asuraetxeberri · Marikinea Aizpea · Olatza · Etxeberria · Asura · Asuragoena · Zuloagartetxea · GI-3601 · Istilletagoikoa · Istilletabekoa · Errotagain · Otsabio · Malberaerreka · Ezkiaga · Iturbegieta · 662,9 · Mugon · Intzurizketa · Agua de Insalus, SA · Axurdarioko trikuharria / Dolmen de Axurdario · Intzurizketako borda / Borda de Intzurizketa · GI-2135 Harrobia / Cantera · Murune · Narbaitzuko gaina / Cima de Narbaitzu · Asuraldea · Austokietako lepoa / Collado de Austokieta · 736,79 · Erleiturri · Bidemakoeta · Artarain · Axolagaña · Elustume · Antxusietako gaina / Cima de Antxusieta · Amaña · Iruraingo zubia / Puente de Irurain · Irurain · Artesasi · Arterrekako harrobia / Cantera de Arterreka · Laparmendi · Kastibaro · Asolatzain · Katxitzulo · Pagaerlo · Usteluts · Zallagotz · Arterreka

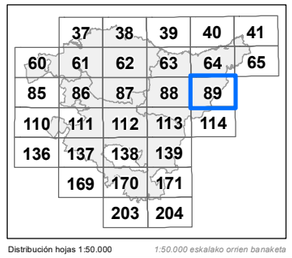

Distribución hojas 1:50.000 — *1:50.000 eskalako orrien banaketa*

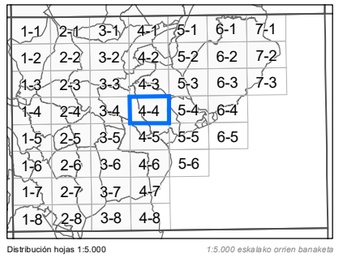

Distribución hojas 1:5.000 — *1:5.000 eskalako orrien banaketa*

INFORMACIÓN CARTOGRÁFICA:
INFORMAZIO KARTOGRAFIKOA:

Escala *Eskala* **1:10.000** (DIN-A3)

100 0 100 200 300 400 mts

Sistema geodésico de referencia: **ETRS89**
Sistema de representación cartográfica: **Proyección U.T.M. Huso 30N**
Origen de longitudes: **Meridiano de Greenwich**
Origen de altitudes: **Nivel Medio del Mar en Alicante**
Origen de los datos: **Vuelo Fotogramétrico de 2013**
*Erreferentziazko Sistema Geodesikoa: **ETRS89***
*Irudikapen kartografikoaren sistema: **U.T.M. proiekzioa. 30 ziria Iparraldea***
*Longitudeen jatorria: **Greenwich-eko meridianoa***
*Altitudeen jatorria: **Alacanteko itsasoko batez besteko maila***
*Datuen jatorria: **2013ko hegaldi fotogrametrikoa***

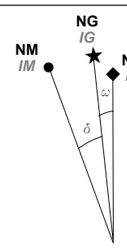

NM - Norte Magnético *IM - Ipar Magnetikoa*
NG - Norte Geográfico *IG - Ipar Geografikoa*
NP - Norte de la Proyección *PI - Proiekzioaren Iparra*

DATOS REFERIDOS AL CENTRO DE LA HOJA:
ORRIAREN ERDI GUNEARI DAGOZKION DATUAK:

Valor medio de la declinación magnética el 01/09/2014
2014-09-01an deklinazio magnetikoaren batez besteko balioa
δ = 0º 52' W
Variación anual: *Urteko aldaketa:* 7,5' E
Convergencia de la cuadrícula *Sareta bateratasuna* ω = 0º 39' 17,1474'' E
Factor de Escala: *Eskala-faktorea* 0,99967483

COORDENADAS DE LAS ESQUINAS DE LA VISTA:
BISTAREN ERTZEN KOORDINATUAK:

	-X(m)-	-Y(m)-	
Esquina SW	576.282,593	4.770.505,096	*Hego-mendebaldeko ertza*
Esquina NW	576.282,593	4.772.837,936	*Ipar-mendebaldeko ertza*
Esquina NE	579.705,093	4.772.837,936	*Ipar-ekialdeko ertza*
Esquina SE	579.705,093	4.770.505,096	*Heho-ekialdeko ertza*

Edición: 1ª diciembre 2014
Argitaraldia:1.a, 2014eko abendua
Autor y Editor: Dirección de Planificación Territorial y Urbanismo.
Egilea eta Argitaratzailea: Lurralde Plangintzaren eta Hirigintzaren Zuzendaritza.
Este mapa se distribuye en www.geoeuskadi.net
Mapa hori honako esteka honetan dago eskuragarri: www.geoeuskadi.net

EUSKO JAURLARITZA · GOBIERNO VASCO
INGURUMEN ETA LURRALDE POLITIKA SAILA · DEPARTAMENTO DE MEDIO AMBIENTE Y POLÍTICA TERRITORIAL
DIRECCIÓN DE PLANIFICACIÓN TERRITORIAL Y URBANISMO
LURRALDE PLANGINTZAREN eta HIRIGINTZAREN ZUZENDARITZA

BASE TOPOGRÁFICA ARMONIZADA
[BTA-5] del GOBIERNO VASCO
EUSKO JAURLARITZAKO DATU-BASE TOPOGRAFIKO BATERATUA [BTA-5]

HOJA: *ORRIA:*

89-4-4