Los contenidos están sujetos a licencia
Creative Commons Reconocimiento 3.0
Edukiak Creative Commons
Reconocimiento 3.0 lizentziapean daude

BASE TOPOGRÁFICA ARMONIZADA (BTA-5)
DATU-BASE TOPOGRAFIKO BATERATUA (BTA-5)

586.500 587.000 587.500 588.000 588.500 589.000 589.500
1°56'15"W 1°55'40"W 1°55'5"W 1°54'30"W 1°53'55"W
4.775.000 4.774.500 4.774.000 4.773.500 4.773.000
43°7'0"N 43°6'25"N

Iparragirreko harriko mendia / Bosque de resalte de Iparragirre
Iparragirreko harria / Resalte de Iparragirre
Ermasa
Osiñetabasoak
Urkizu
Barrenolako tunelak / Túneles de Barrenola
Leitzaran
Barrenola
Putrearria
Bizkoxko hegia / Loma de Bizkotx
509,79
Putretako harrobia
Zulozarreta
Bizkoxko meategiak / Minas de Bizkotx
Bizkotx
Leitzaran
Irusu
604,86
Plazaolako belazeak / Pastizales de Plazaola
Plazaola 2
Frankierreka
Frankierrekako zubia / Puente de Frankierreka
808,73
579,87
589,86

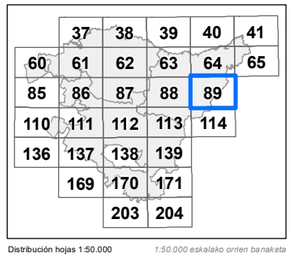

Distribución hojas 1:50.000 — *1:50.000 eskalako orrien banaketa*

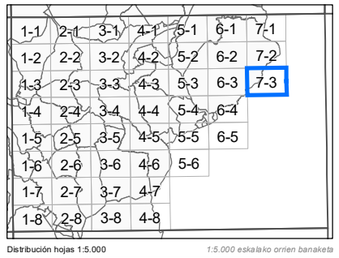

Distribución hojas 1:5.000 — *1:5.000 eskalako orrien banaketa*

INFORMACIÓN CARTOGRÁFICA:
INFORMAZIO KARTOGRAFIKOA:

Escala *Eskala* **1:10.000** (DIN-A3)

100 0 100 200 300 400 *mts*

Sistema geodésico de referencia: **ETRS89**
Sistema de representación cartográfica: **Proyección U.T.M. Huso 30N**
Origen de longitudes: **Meridiano de Greenwich**
Origen de altitudes: **Nivel Medio del Mar en Alicante**
Origen de los datos: **Vuelo Fotogramétrico de 2013**
*Erreferentziazko Sistema Geodesikoa: **ETRS89***
*Irudikapen kartografikoaren sistema: **U.T.M. proiekzioa. 30 zirria Iparraldea***
*Longitudeen jatorria: **Greenwich-eko meridianoa***
*Altitudeen jatorria: **Alacanteko itsasoko batez besteko maila***
*Datuen jatorria: **2013ko hegaldi fotogrametrikoa***

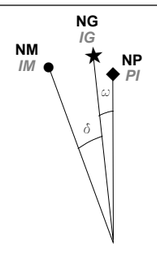

NM - Norte Magnético *IM - Ipar Magnetikoa*
NG - Norte Geográfico *IG - Ipar Geografikoa*
NP - Norte de la Proyección *PI - Proiekzioaren Iparra*

DATOS REFERIDOS AL CENTRO DE LA HOJA:
ORRIAREN ERDI GUNEARI DAGOZKION DATUAK:

Valor medio de la declinación magnética el 01/09/2014
2014-09-01an deklinazio magnetikoaren batez besteko balioa
δ = 0º 52' W
Variación anual: 7,5' E
Urteko aldaketa:
Convergencia de la cuadrícula
Sareta bateratasuna
ω = 0º 44' 25,6728'' E
Factor de Escala: 0,99969556
Eskala-faktorea

COORDENADAS DE LAS ESQUINAS DE LA VISTA:
BISTAREN ERTZEN KOORDINATUAK:

	-X(m)-	-Y(m)-	
Esquina SW	586.425,848	4.772.942,517	*Hego-mendebaldeko ertza*
Esquina NW	586.425,848	4.775.275,357	*Ipar-mendebaldeko ertza*
Esquina NE	589.848,348	4.775.275,357	*Ipar-ekialdeko ertza*
Esquina SE	589.848,348	4.772.942,517	*Heho-ekialdeko ertza*

Edición: 1ª diciembre 2014
Argitaraldia:1.a, 2014eko abendua
Autor y Editor: Dirección de Planificación Territorial y Urbanismo.
Egilea eta Argitaratzailea: Lurralde Plangintzaren eta Hirigintzaren Zuzendaritza.
Este mapa se distribuye en www.geoeuskadi.net
Mapa hori honako esteka honetan dago eskuragarri: www.geoeuskadi.net

EUSKO JAURLARITZA GOBIERNO VASCO
INGURUMEN ETA LURRALDE POLITIKA SAILA
DEPARTAMENTO DE MEDIO AMBIENTE Y POLÍTICA TERRITORIAL
DIRECCIÓN DE PLANIFICACIÓN TERRITORIAL y URBANISMO
LURRALDE PLANGINTZAREN eta HIRIGINTZAREN ZUZENDARITZA

BASE TOPOGRÁFICA ARMONIZADA
[BTA-5] del GOBIERNO VASCO
EUSKO JAURLARITZAKO DATU-BASE TOPOGRAFIKO BATERATUA
[BTA-5]

HOJA: *ORRIA:*

89-7-3