BASE TOPOGRÁFICA ARMONIZADA (BTA-5)

DATU-BASE TOPOGRAFIKO BATERATUA (BTA-5)

Los contenidos están sujetos a licencia *Creative Commons Reconocimiento 3.0*
Edukiak Creative Commons Reconocimiento 3.0 lizentziapean daude

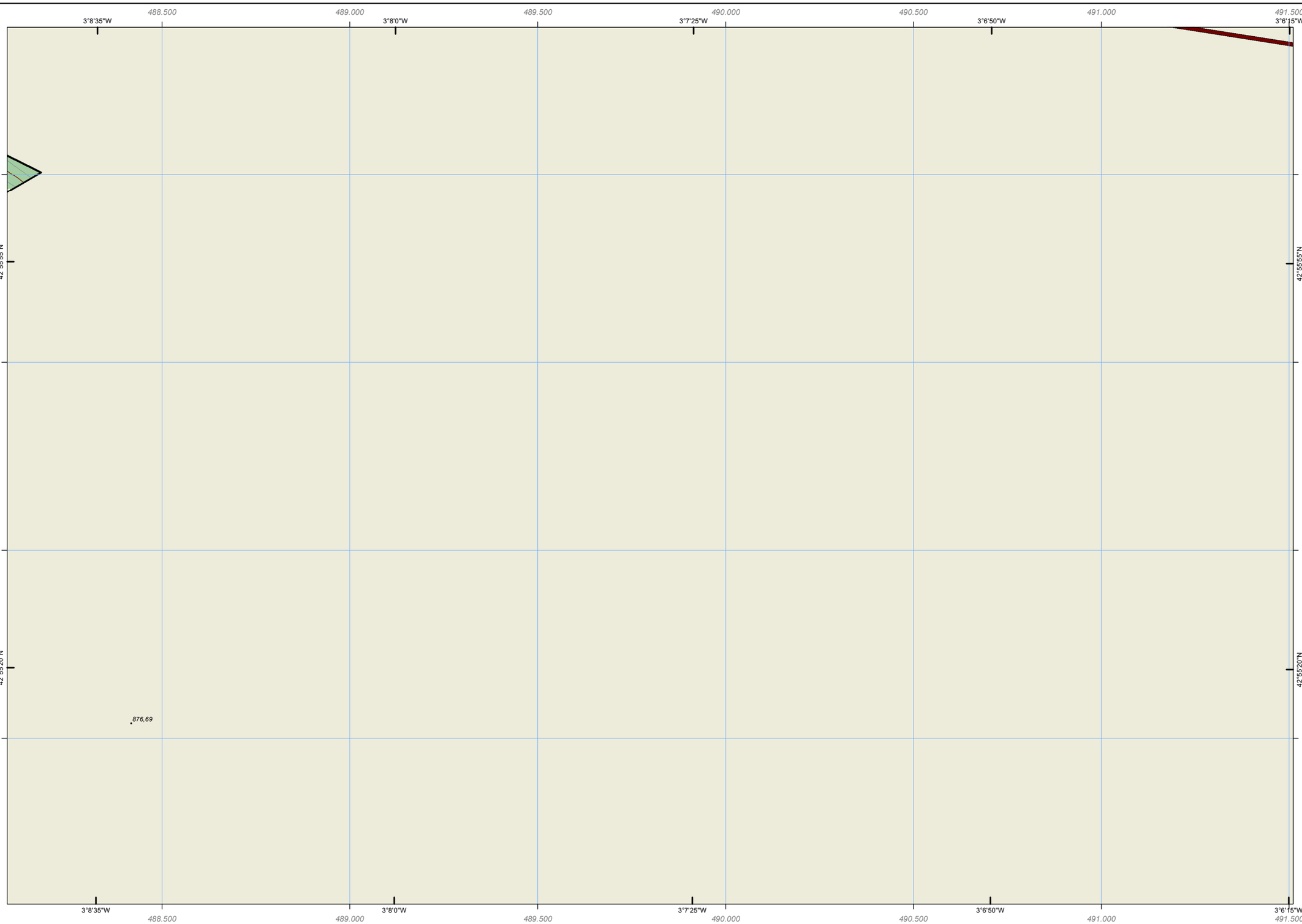

PUNTOS DE REFERENCIA *ERREFERENTZI PUNTUAK*
- Punto GNSS *GNSS puntua*
- Vértices geodésicos *Geodesiko-puntuak*
- Vértices topográficos *Topografiko-puntuak*
- Vértices de nivelación *Nibelazio-puntuak*

SERVICIOS E INSTALACIONES *ZERBITZU ETA INSTALAZIOAK*
- Poste de tendido eléctrico *Linea elektrikoko zutoinak*
- Faro *Itsas-argia*
- Alta tensión *Tentsio altua*
- Conducción de agua *Ur- hodiak*
- Explotación minera *Meatego*
- Edificación ligera *Etxe arinak*
- Instalación sanitaria *Osasun instalazioa*
- Torre de tendido eléctrico *Linea elektrikoko dorreak*
- Aerogenerador *Aerosorgailu*
- Antena *Antena*
- Media tensión *Tentsio ertaina*
- Cond. genérica *Hodiak*
- Presa *Presa*
- Depósito *Biltegi*
- Camping *Kanpina*
- Campo de golf *Golf zelaia*
- Estación de autobuses *Autobus geltokia*
- Aeropuerto *Aireportua*
- Estación de tren *Tren geltokia*

CUBIERTA TERRESTRE *LURRAZALA*
- Arbolado forestal *Baso-zuhaitzla*
- Zona quemada *Erretako zonaldea*
- Cortafuegos *Sutebidiak*
- Cultivos *Laborantzak*
- Matorral *Sastrakia*
- Pastizal *Larrea*
- Playas, dunas y arenales *Hondartzak, dunak eta harealzak*
- Coberturas húmedas *Ingurumi hezeak*
- Vegetación, arbolado urbano y equipamientos *Begetazioa, hiriko zuhaitzak eta ekipamenduak*
- Núcleos urbanos *Hirigunea*
- Artificializado *Artifizializatua*
- Suelo desnudo *Lur gorriak*
- Roquedo *Harkaitza*
- Prado *Belardia*

HIDROGRAFÍA *HIDROGRAFIA*
- Corrientes Hidrográficas *Hidrografiako korronteak*
- Otras corrientes *Beste korronte batzuk*
- Corriente artificial *Korronte artifizala*
- Pozo *Putzu*
- Fuente *Iturri*
- Corriente principal *Korronte nagusia*
- Conexión a corriente *Korrontean isurtzea*
- Invernadero *Negutegia*
- Edificación en ruinas *Eraikin hondatuak*
- Edificio singular *Eraikin garrantzitsua*

EDIFICACIONES *ERAIKINAK*
- Edificación genérica *Eraikin arrunta*
- Edificio religioso *Eraikin erlijiosoa*
- Nave *Industria-nabe*

LÍMITES *MUGAK*
- Límite autonómico *Autonomia Erkidegoko muga*
- Límite municipal *Udal-barrutiko muga*
- Límite de Territorio Histórico *Lurralde Historikoko muga*

RED DE TRANSPORTES *GARRAIO SAREA*
- Autopistas, autovías y vías de doble calzada *Autopistak, autobideak eta kalzada bikoitzeko errepideak*
- Carreteras principales *Errepide nagusiak*
- Otras vías revestidas *Beste errepide batzuk*
- Ferrocarril *Trena*
- Funicular *Funikularra*
- Metro *Metroa*
- Tranvía *Tranbia*
- Senda *Bidexka*
- Carril bici *Bizikleta errailak*

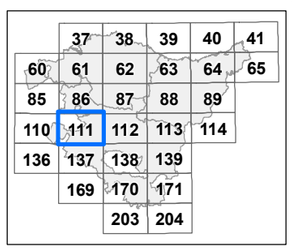

Distribución hojas 1:50.000 *1:50.000 eskalako orrien banaketa*

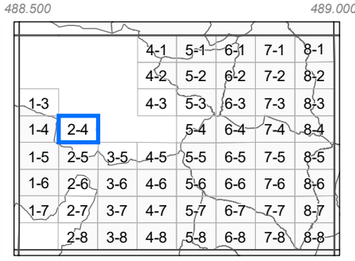

Distribución hojas 1:5.000 *1:5.000 eskalako orrien banaketa*

INFORMACIÓN CARTOGRÁFICA:
INFORMAZIO KARTOGRAFIKOA:

Escala *Eskala* **1:10.000** (DIN-A3)

100 0 100 200 300 400 *mts*

Sistema geodésico de referencia: **ETRS89**
Sistema de representación cartográfica: **Proyección U.T.M. Huso 30N**
Origen de longitudes: **Meridiano de Greenwich**
Origen de altitudes: **Nivel Medio del Mar en Alicante**
Origen de los datos: **Vuelo Fotogramétrico de 2013**
Erreferentziazko Sistema Geodesikoa: ***ETRS89***
Irudikapen kartografikoaren sistema: ***U.T.M. proiekzioa. 30 ziria Iparraldea***
Longitudeen jatorria: ***Greenwich-eko meridianoa***
Altitudeen jatorria: ***Alacanteko itsasoko batez besteko maila***
Datuen jatorria: ***2013ko hegaldi fotogrametrikoa***

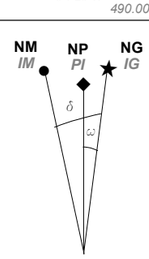

NM - Norte Magnético *IM - Ipar Magnetikoa*
NG - Norte Geográfico *IG - Ipar Geografikoa*
NP - Norte de la Proyección *PI - Proiekzioaren Iparra*

DATOS REFERIDOS AL CENTRO DE LA HOJA:
ORRIAREN ERDI GUNEARI DAGOZKION DATUAK:

Valor medio de la declinación magnética el 01/09/2014
2014-09-01an deklinazio magnetikoaren batez besteko balioa
δ = 0º 58' W

Variación anual: 7,7' E
Urteko aldaketa:

Convergencia de la cuadrícula *Sareta bateratasuna*
ω = 0º 5' 6,489" W

Factor de Escala: *Eskala-faktorea* 0,99960128

COORDENADAS DE LAS ESQUINAS DE LA VISTA:
BISTAREN ERTZEN KOORDINATUAK:

	-X(m)-	-Y(m)-	
Esquina SW	488.087,880	4.751.558,946	*Hego-mendebaldeko ertza*
Esquina NW	488.087,880	4.753.891,786	*Ipar-mendebaldeko ertza*
Esquina NE	491.510,380	4.753.891,786	*Ipar-ekialdeko ertza*
Esquina SE	491.510,380	4.751.558,946	*Heho-ekialdeko ertza*

Edición: 1ª diciembre 2014
Argitaraldia:1.a, 2014eko abendua

Autor y Editor: Dirección de Planificación Territorial y Urbanismo.
Egilea eta Argitaratzailea: Lurralde Plangintzaren eta Hirigintzaren Zuzendaritza.

Este mapa se distribuye en www.geoeuskadi.net
Mapa hori honako esteka honetan dago eskuragarri: www.geoeuskadi.net

EUSKO JAURLARITZA GOBIERNO VASCO
INGURUMEN ETA LURRALDE POLITIKA SAILA
DEPARTAMENTO DE MEDIO AMBIENTE Y POLÍTICA TERRITORIAL
DIRECCIÓN DE PLANIFICACIÓN TERRITORIAL Y URBANISMO
LURRALDE PLANGINTZAREN eta HIRIGINTZAREN ZUZENDARITZA

BASE TOPOGRÁFICA ARMONIZADA
[BTA-5] del GOBIERNO VASCO
EUSKO JAURLARITZAKO DATU-BASE TOPOGRAFIKO BATERATUA
[BTA-5]

HOJA: *ORRIA:*

111-2-4