# BASE TOPOGRÁFICA ARMONIZADA (BTA-5)
## *DATU-BASE TOPOGRAFIKO BATERATUA (BTA-5)*

Los contenidos están sujetos a licencia Creative Commons Reconocimiento 3.0
Edukiak Creative Commons Aitortze 3.0 lizentziapean daude

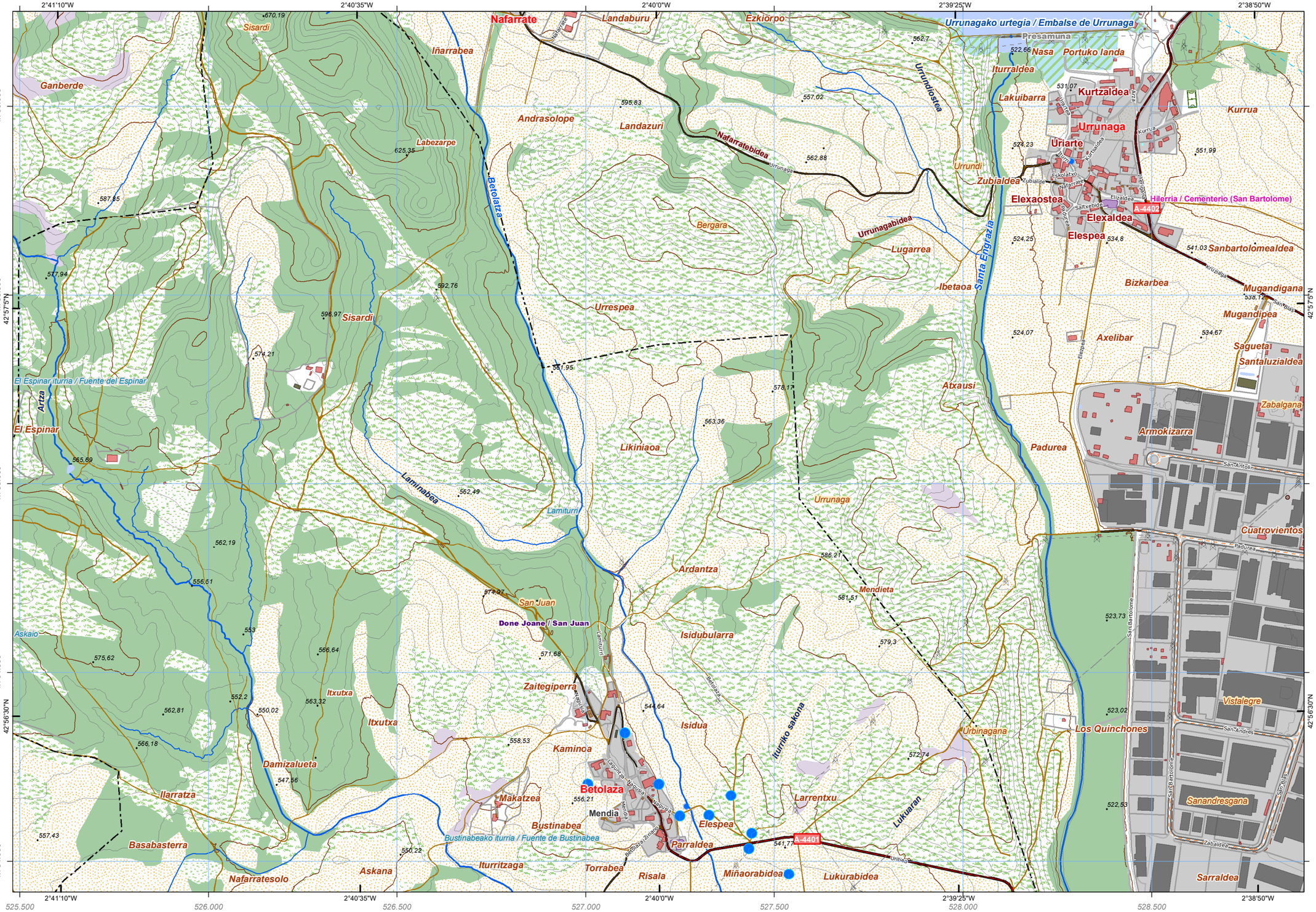


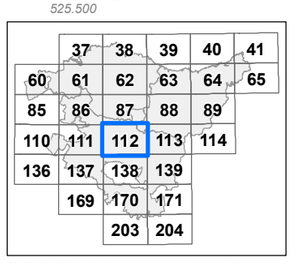


Distribución hojas 1:50.000 — *1:50.000 eskalako orrien banaketa*

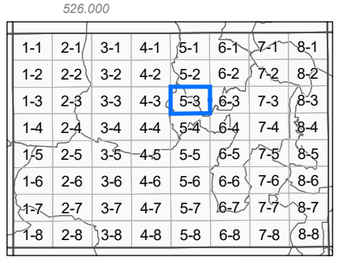


Distribución hojas 1:5.000 — *1:5.000 eskalako orrien banaketa*

**INFORMACIÓN CARTOGRÁFICA:**
*INFORMAZIO KARTOGRAFIKOA:*

Escala *Eskala* **1:10.000** (DIN-A3)

100 0 100 200 300 400 mts

Sistema geodésico de referencia: **ETRS89**
Sistema de representación cartográfica: **Proyección U.T.M. Huso 30N**
Origen de longitudes: **Meridiano de Greenwich**
Origen de altitudes: **Nivel Medio del Mar en Alicante**
Origen de los datos: **Vuelo Fotogramétrico de 2013**
*Erreferentziazko Sistema Geodesikoa: **ETRS89***
*Irudikapen kartografikoaren sistema: **U.T.M. proiekzioa. 30 ziria Iparraldea***
*Longitudeen jatorria: **Greenwich-eko meridianoa***
*Altitudeen jatorria: **Alacanteko itsasoko batez besteko maila***
*Datuen jatorria: **2013ko hegaldi fotogrametrikoa***

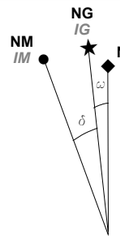


NM - Norte Magnético *IM - Ipar Magnetikoa*
NG - Norte Geográfico *IG - Ipar Geografikoa*
NP - Norte de la Proyección *PI - Proiekzioaren Iparra*

DATOS REFERIDOS AL CENTRO DE LA HOJA:
*ORRIAREN ERDI GUNEARI DAGOZKION DATUAK:*

Valor medio de la declinación magnética el 01/09/2014
*2014-09-01an deklinazio magnetikoaren batez besteko balioa*
$\delta$ = 1º 05' W
Variación anual: *Urteko aldaketa:* 7,6' E
Convergencia de la cuadrícula *Sareta bateratasuna* $\omega$ = 0º 13' 37,6134'' E
Factor de Escala: *Eskala-faktorea* 0,99960910

COORDENADAS DE LAS ESQUINAS DE LA VISTA:
*BISTAREN ERTZEN KOORDINATUAK:*

| | -X(m)- | -Y(m)- | |
|---|---|---|---|
| **Esquina SW** | 525.481,435 | 4.753.918,742 | *Hego-mendebaldeko ertza* |
| **Esquina NW** | 525.481,435 | 4.756.251,582 | *Ipar-mendebaldeko ertza* |
| **Esquina NE** | 528.903,935 | 4.756.251,582 | *Ipar-ekialdeko ertza* |
| **Esquina SE** | 528.903,935 | 4.753.918,742 | *Heho-ekialdeko ertza* |

Edición: 1ª diciembre 2014
*Argitaraldia:1.a, 2014eko abendua*
Autor y Editor: Dirección de Planificación Territorial y Urbanismo.
*Egilea eta Argitaratzailea: Lurralde Plangintzaren eta Hirigintzaren Zuzendaritza.*
Este mapa se distribuye en www.geoeuskadi.net
*Mapa hori honako esteka honetan dago eskuragarri: www.geoeuskadi.net*

EUSKO JAURLARITZA — GOBIERNO VASCO
INGURUMEN ETA LURRALDE POLITIKA SAILA — DEPARTAMENTO DE MEDIO AMBIENTE Y POLÍTICA TERRITORIAL
DIRECCIÓN DE PLANIFICACIÓN TERRITORIAL y URBANISMO
*LURRALDE PLANGINTZAREN eta HIRIGINTZAREN ZUZENDARITZA*

BASE TOPOGRÁFICA ARMONIZADA [BTA-5] del GOBIERNO VASCO
*EUSKO JAULARITZAKO DATU-BASE TOPOGRAFIKO BATERATUA [BTA-5]*

*HOJA:* *ORRIA:*

**112-5-3**

CUBIERTA TERRESTRE *LURRAZALA*
Arbolado forestal *Baso-zuhaztia*
Zona quemada *Erretako zonaldea*
Cortafuegos *Suebakiak*
Cultivos *Labourantzak*
Natural *Belardia*
Pastizal *Larrea*
Núcleos urbanos *Hiriguneа*
Artificializado *Artifizializatua*
Suelo desnudo *Lur gorriak*
Roquedo *Harkaitza*
Prado *Belardia*
Playas, dunas y arenales *Hondartzak, dunak eta harealzak*
Coberturas húmedas *Iguzurtz hezeak*
Vegetación arbolado urbano y equipamientos *Begetazioa: hiriko zuhaitzak eta ekipamenduak*

SERVICIOS E INSTALACIONES *ZERBITZU ETA INSTALAZIOAK*
Torre de tendido eléctrico *Linea elektrikoko dorreak*
Poste de tendido eléctrico *Linea elektrikoko zutoinak*
Faro *Itsas-argia*
Aerogenerador *Aerosorgailu*
Antena *Antena*
Muy alta tensión *Tentsio oso altua*
Alta tensión *Tentsio altua*
Media tensión *Tentsio erdiana*
Conducción de agua *Ur- hodiak*
Cond. genéricas *Hodiak*
Cond. hidrocarburos *Hidrokarburo-hodiak*
Explotación minera *Meatzeg*
Presa *Presa*
Depósito *Biltegi*
Instalación sanitaria *Osasun instalazioa*
Camping *Kanpina*
Campo de golf *Golf zelaia*
Edificación ligera *Etxe arinak*
Estación de autobuses *Autobus geltokia*
Aeropuerto *Aireportua*
Estación de tren *Tren geltokia*

PUNTOS DE REFERENCIA *ERREFERENTZI PUNTUAK*
Punto GNSS *GNSS puntua*

HIDROGRAFÍA *HIDROGRAFIA*
Corrientes Hidrográficas *Hidrografiako korronteak*
Otras corrientes *Beste korronte batzuk*
Corriente artificial *Korronte artifizala*
Pozo *Putzu*
Fuente *Iturri*
Corriente principal *Korronte nagusia*
Conexión a corriente *Korronteari lotura*

EDIFICACIONES *ERAIKINAK*
Invernadero *Negutegia*
Edificación en ruinas *Erraiak hondatuak*
Edificio singular *Eraikin garrantzitsua*
Edificación genérica *Eraikin orokorra*
Edificio religioso *Eraikin erlijiosoa*
Nave *Industria-nabe*

LÍMITES *MUGAK*
Límite autonómico *Autonomia Erkidegoko muga*
Límite municipal *Udal-barrutiko muga*
Límite de Territorio Histórico *Lurralde Historikoko muga*

RED DE TRANSPORTES *GARRAIO SAREA*
Autopistas, autovías y vías de doble calzada *Autopistak, autobiak eta kalzada bikoitzeko errepideak*
Carreteras principales *Errepide nagusiak*
Otras vías revestidas *Bestе errepide batzuk*
Ferrocarril *Trena*
Metro *Metroa*
Funicular *Funikularra*
Tranvía *Tranbia*
Senda *Bidexka*
Carril bici *Bizikleta errailа*