Los contenidos están sujetos a licencia Creative Commons Reconocimiento 3.0
Edukiak Creative Commons Aitortze 3.0 lizentziapean daude

BASE TOPOGRÁFICA ARMONIZADA (BTA-5)
DATU-BASE TOPOGRAFIKO BATERATUA (BTA-5)

geo euskadi

556.500 557.000 557.500 558.000 558.500 559.000
2°18'25"W 2°17'50"W 2°17'15"W 2°16'40"W
42°57'5"N 42°56'30"N
4.756.000 4.755.500 4.755.000 4.754.500

Erlotxo
Egileor
Iritxo
Altzukaran
Buenavista
Gesaletxe
Gesalberri
Gesalberriko iturria / Fuente de Gesalberri
Iruetxetagoena
Iruetxetabarrena
Iruetxealdea
Amiaobarrena
Amiaoerdikoa
Arakamaenea
Amiaogoena
Urzelaieta
Urzelaietazar
Amiñoaldea
Egurtza
Muñozorrotz
539,23
Moleo
Muñoa
Saletxea
Errota / Molino
Azurmendibarrena
Kortatxo
Arrizabalagaenea
Latsaeneatxiki
Latsaeneaundi
Orosiñeta
Asemendialdea
Iturzabal
Errekabeltz
Aizkorri-Aratz parke naturala / Parque natural Aizkorri-Aratz
Santiespiritu / Santi Espiritu
Aldaola
Añabaso
Aritzurdin
852,26
Aitzorrotz
Billarradiaundi
Zubitxoeta
Ollaegi
Lokatza
Kortatxo
GI-2637
Telleria
Goialdea
Kobagoikoa
Kobabekoa
Aritzaundiberri
Aritzaundizar
Aritziberri
Ariztizar
Zubieta
Oria
Ollakintxo
Olesarte
Trikumuñoeta
Arantzaza
Naparrituri
Animapiztiain
Lizarburu
Errekarte
Madri-Irun / Madrid-Irun
Amiñaldea
Asemendialdea
Goialdea

CUBIERTA TERRESTRE *LURRAZALA*
Arbolado forestal *Baso-zuhaztia*
Zona quemada *Erretakoa zonaldea*
Cortafuegos *Suebakiak*
Cultivos *Laborantzak*
Matorral *Sastrakadi*
Pastizal *Larrea*
Playas, dunas y arenales *Hondartzak, dunak eta harealdak*
Coberturas húmedas *Igurtzine hezeak*
Vegetación, arbolado urbano y equipamientos *Begetalzoak, hiriko zuhaitzak eta ekipamenduak*
Núcleos urbanos *Hirigunea*
Artificializado *Artifizializatua*
Suelo desnudo *Lur gorriak*
Roquedo *Harkaitza*
Prado *Belardia*

SERVICIOS E INSTALACIONES *ZERBITZU ETA INSTALAZIOAK*
Torre de tendido eléctrico *Linea elektrikoko dorreak*
Poste de tendido eléctrico *Linea elektrikoko zutoinak*
Faro *Itsas-argia*
Aerogenerador *Aerosorgailu*
Antena *Antena*
Alta tensión *Tentsio altua*
Muy alta tensión *Tentsio oso altua*
Conducción de agua *Ur- hodiak*
Cond. genéricas *Hodiak*
Cond. hidrocarburos *Hidrokarburo-hodiak*
Explotación minera *Meatzeg*
Presa *Presa*
Depósito *Biltegi*
Instalación sanitaria *Osasun instalazioa*
Camping *Kanpina*
Campo de golf *Golf zelaia*
Aeropuerto *Aireportua*
Estación de autobuses *Autobus geltokia*
Estación de tren *Tren geltokia*

PUNTOS DE REFERENCIA *ERREFERENTZI PUNTUAK*
Punto GNSS *GNSS puntua*

HIDROGRAFÍA *HIDROGRAFIA*
Corrientes Hidrográficas *Hidrografiako korronteak*
Otras corrientes *Beste korronte batzuk*
Corriente artificial *Korronte artifiziala*
Pozo *Putzu*
Fuente *Iturri*
Corriente principal *Korronte nagusia*
Conexión a corriente *Korronteari lotura*

EDIFICACIONES *ERAIKINAK*
Invernadero *Negutegia*
Edificación ligera *Etxe arinak*
Edificación genérica *Eraikin arrunta*
Edificio religioso *Eraikin erlijiosoa*
Edificación en ruinas *Eraikin hondatuak*
Edificio singular *Eraikin garrantzitsua*
Nave *Industria-nabe*

LIMITES *MUGAK*
Límite de Territorio Histórico *Lurralde Historikoko muga*
Límite autonómico *Autonomia Erkidegoko muga*
Límite municipal *Udal-barrutiko muga*

RED DE TRANSPORTES *GARRAIO SAREA*
Autopistas, autovías y vías de doble calzada *Autopistak, autobiak eta kalzada bikoitzeko errepideak*
Carreteras principales *Errepide nagusiak*
Otras vías revestidas *Beste errepide batzuk*
Ferrocarril *Trena*
Funicular *Funikularra*
Metro *Metroa*
Tranvía *Tranbia*
Carril bici *Bizikleta errailak*
Senda *Bidexka*

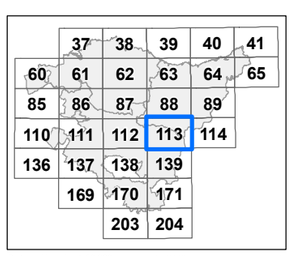

Distribución hojas 1:50.000 *1:50.000 eskalako orrien banaketa*

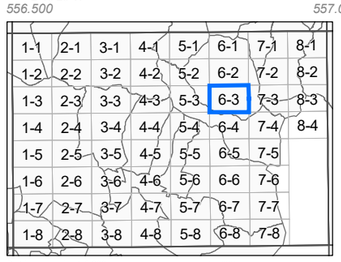

Distribución hojas 1:5.000 *1:5.000 eskalako orrien banaketa*

INFORMACIÓN CARTOGRÁFICA:
INFORMAZIO KARTOGRAFIKOA:

Escala *Eskala* **1:10.000** (DIN-A3)

100 0 100 200 300 400 mts

Sistema geodésico de referencia: **ETRS89**
Sistema de representación cartográfica: **Proyección U.T.M. Huso 30N**
Origen de longitudes: **Meridiano de Greenwich**
Origen de altitudes: **Nivel Medio del Mar en Alicante**
Origen de los datos: **Vuelo Fotogramétrico de 2013**
*Erreferentziazko Sistema Geodesikoa: **ETRS89***
*Irudikapen kartografikoaren sistema: **U.T.M. proiekzioa. 30 ziria Iparraldea***
*Longitudeen jatorria: **Greenwich-eko meridianoa***
*Altitudeen jatorria: **Alacanteko itsasoko batez besteko maila***
*Datuen jatorria: **2013ko hegaldi fotogrametrikoa***

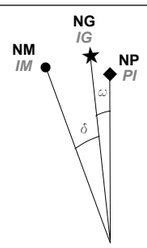

NM - Norte Magnético *IM - Ipar Magnetikoa*
NG - Norte Geográfico *IG - Ipar Geografikoa*
NP - Norte de la Proyección *PI - Proiekzioaren Iparra*

DATOS REFERIDOS AL CENTRO DE LA HOJA:
ORRIAREN ERDI GUNEARI DAGOZKION DATUAK:

Valor medio de la declinación magnética el 01/09/2014
2014-09-01an deklinazio magnetikoaren batez besteko balioa
δ = 1º 03' W

Variación anual: 7,6' E
Urteko aldaketa:

Convergencia de la cuadrícula *Sareta bateratasuna*
ω = 0º 28' 57,4566'' E

Factor de Escala: *Eskala-faktorea* 0,99964108

COORDENADAS DE LAS ESQUINAS DE LA VISTA:
BISTAREN ERTZEN KOORDINATUAK:

	-X(m)-	-Y(m)-	
Esquina SW	556.072,967	4.754.108,217	*Hego-mendebaldeko ertza*
Esquina NW	556.072,967	4.756.441,057	*Ipar-mendebaldeko ertza*
Esquina NE	559.495,467	4.756.441,057	*Ipar-ekialdeko ertza*
Esquina SE	559.495,467	4.754.108,217	*Heho-ekialdeko ertza*

Edición: 1ª diciembre 2014
Argitaraldia:1.a, 2014eko abendua

Autor y Editor: Dirección de Planificación Territorial y Urbanismo.
Egilea eta Argitaratzailea: Lurralde Plangintzaren eta Hirigintzaren Zuzendaritza.

Este mapa se distribuye en www.geoeuskadi.net
Mapa hori honako esteka honetan dago eskuragarri: www.geoeuskadi.net

EUSKO JAURLARITZA GOBIERNO VASCO
INGURUMEN ETA LURRALDE POLITIKA SAILA
DEPARTAMENTO DE MEDIO AMBIENTE Y POLÍTICA TERRITORIAL
DIRECCIÓN DE PLANIFICACIÓN TERRITORIAL Y URBANISMO
LURRALDE PLANGINTZAREN eta HIRIGINTZAREN ZUZENDARITZA

BASE TOPOGRÁFICA ARMONIZADA
[BTA-5] del GOBIERNO VASCO
EUSKO JAURLARITZAKO DATU-BASE TOPOGRAFIKO BATERATUA
[BTA-5]

HOJA: *ORRIA:*
113-6-3