BASE TOPOGRÁFICA ARMONIZADA (BTA-5)
DATU-BASE TOPOGRAFIKO BATERATUA (BTA-5)

Los contenidos están sujetos a licencia
Creative Commons Reconocimiento 3.0
Edukiak Creative Commons
Reconocimiento 3.0 lizentziapean daude

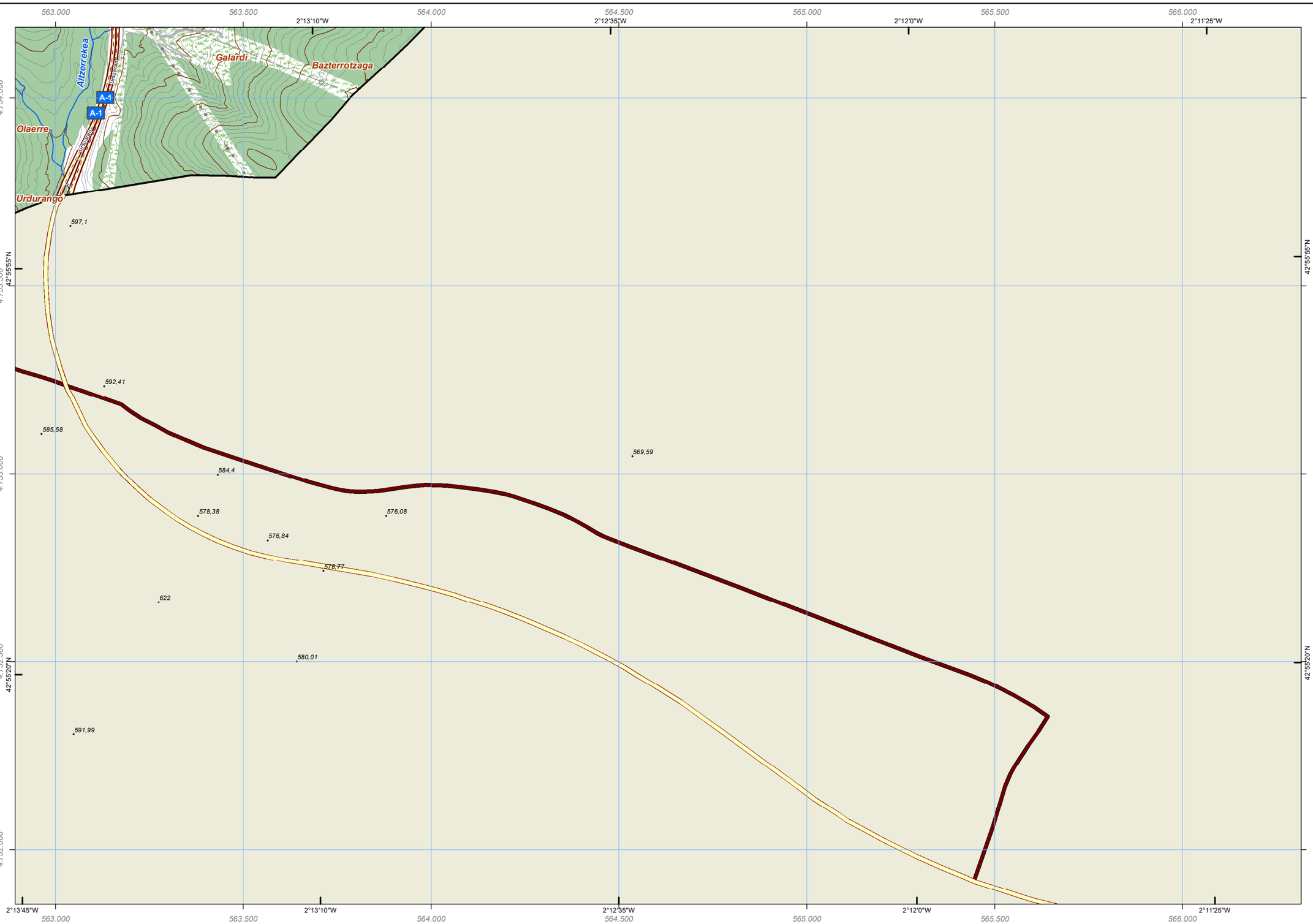

PUNTOS DE REFERENCIA *ERREFERENTZI PUNTUAK*
Punto GNSS *GNSS puntua*

SERVICIOS E INSTALACIONES *ZERBITZU ETA INSTALAZIOAK*
Poste de tendido eléctrico *Linea elektrikoko zutoinak*
Faro *Itsas-argia*
Alta tensión *Tentsio altua*
Conducción de agua *Ur- hodiak*
Explotación minera *Meatego*
Edificación ligera *Etxe arinak*
Instalación sanitaria *Osasun instalazioa*

Torre de tendido eléctrico *Linea elektrikoko dorreak*
Aerogenerador *Aerosorgailu*
Antena *Antena*
Media tensión *Tentsio erdiana*
Cond. genérica *Hodiak*
Depósito *Biltegi*
Presa *Presa*
Camping *Kanpina*
Campo de golf *Golf zelaia*
Estación de autobuses *Autobusen geltokia*
Aeropuerto *Aireportua*

CUBIERTA TERRESTRE *LURRAZALA*
Arbolado forestal *Baso-zuhaitzia*
Zona quemada *Erretakoa zonaldea*
Cortafuegos *Suteskiak*
Cultivos *Laborantzak*
Matorral *Sastrakia*
Pastizal *Larrea*
Núcleos urbanos *Hirigunea*
Artificializado *Artifizializatua*
Suelo desnudo *Lur gorriak*
Roquedo *Harkaitza*
Prado *Belardia*
Playas, dunas y arenales *Hondartzak, dunak eta harealzak*
Coberturas húmedas *Inguruna hezeak*
Vegetación, arbolado urbano y equipamientos *Begetazioa, hiriko zuhaitzak eta equipamenduak*

HIDROGRAFÍA *HIDROGRAFIA*
Fuente *Iturri*
Pozo *Putzu*
Corrientes Hidrográficas *Hidrografiako korronteak*
Otras corrientes *Beste korronte batzuk*
Corriente principal *Korronte nagusia*
Corriente artificial *Korronte artifizala*
Conexión a corriente *Korronteari lotura*

EDIFICACIONES *ERAIKINAK*
Edificación genérica *Eraikin orokorra*
Edificio religioso *Eraikin erlijiosoa*
Invernadero *Negutegia*
Edificación en ruinas *Eraikin hondatuak*
Edificio singular *Eraikin garrantzitsua*
Nave *Industria-nabe*

LÍMITES *MUGAK*
Límite autonómico *Autonomia Erkidegoko muga*
Límite municipal *Udal-barrutiko muga*
Límite de Territorio Histórico *Lurralde Historikoko muga*

RED DE TRANSPORTES *GARRAIO SAREA*
Autopistas, autovías y vías de doble calzada *Autopistak, autobideak eta kalzada bikoitzeko errepideak*
Carreteras principales *Errepide nagusiak*
Ferrocarril *Trena*
Carril bici *Bizikleta ernaila*
Otras vías revestidas *Beste errepide batzuk*
Funicular *Funikularra*
Tranvía *Tranbia*
Metro *Metroa*
Senda *Bidexka*

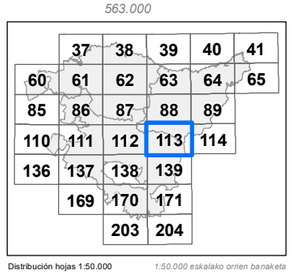

Distribución hojas 1:50.000 *1:50.000 eskalako orrien banaketa*

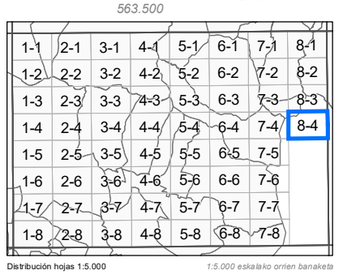

Distribución hojas 1:5.000 *1:5.000 eskalako orrien banaketa*

INFORMACIÓN CARTOGRÁFICA:
INFORMAZIO KARTOGRAFIKOA:

Escala *Eskala* **1:10.000** (DIN-A3)

100 0 100 200 300 400 *mts*

Sistema geodésico de referencia: **ETRS89**
Sistema de representación cartográfica: **Proyección U.T.M. Huso 30N**
Origen de longitudes: **Meridiano de Greenwich**
Origen de altitudes: **Nivel Medio del Mar en Alicante**
Origen de los datos: **Vuelo Fotogramétrico de 2013**
Erreferentziazko Sistema Geodesikoa: ***ETRS89***
Irudikapen kartografikoaren sistema: ***U.T.M. proiekzioa. 30 zirria Iparraldea***
Longitudeen jatorria: ***Greenwich-eko meridianoa***
Altitudeen jatorria: ***Alacanteko itsasoko batez besteko maila***
Datuen jatorria: ***2013ko hegaldi fotogrametrikoa***

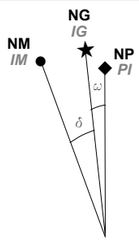

NM - Norte Magnético *IM - Ipar Magnetikoa*
NG - Norte Geográfico *IG - Ipar Geografikoa*
NP - Norte de la Proyección *PI - Proiekzioaren Iparra*

DATOS REFERIDOS AL CENTRO DE LA HOJA:
ORRIAREN ERDI GUNEARI DAGOZKION DATUAK:

Valor medio de la declinación magnética el 01/09/2014
2014-09-01an deklinazio magnetikoaren batez besteko balioa
δ = 1º 03' W
Variación anual: 7,6' E
Urteko aldaketa:
Convergencia de la cuadrícula *Sareta bateratasuna*
ω = 0º 32' 21,117'' E
Factor de Escala: 0,99965134
Eskala-faktorea

COORDENADAS DE LAS ESQUINAS DE LA VISTA:
BISTAREN ERTZEN KOORDINATUAK:

	-X(m)-	-Y(m)-	
Esquina SW	562.892,884	4.751.855,353	*Hego-mendebaldeko ertza*
Esquina NW	562.892,884	4.754.188,193	*Ipar-mendebaldeko ertza*
Esquina NE	566.315,384	4.754.188,193	*Ipar-ekialdeko ertza*
Esquina SE	566.315,384	4.751.855,353	*Heho-ekialdeko ertza*

Edición: 1ª diciembre 2014
Argitaraldia:1.a, 2014eko abendua

Autor y Editor: Dirección de Planificación Territorial y Urbanismo.
Egilea eta Argitaratzailea: Lurralde Plangintzaren eta Hirigintzaren Zuzendaritza.

Este mapa se distribuye en www.geoeuskadi.net
Mapa hori honako esteka honetan dago eskuragarri: www.geoeuskadi.net

EUSKO JAURLARITZA GOBIERNO VASCO
INGURUMEN ETA LURRALDE POLITIKA SAILA
DEPARTAMENTO DE MEDIO AMBIENTE Y POLÍTICA TERRITORIAL
DIRECCIÓN DE PLANIFICACIÓN TERRITORIAL Y URBANISMO
LURRALDE PLANGINTZAREN eta HIRIGINTZAREN ZUZENDARITZA

BASE TOPOGRÁFICA ARMONIZADA
[BTA-5] del GOBIERNO VASCO
EUSKO JAURLARITZAKO DATU-BASE TOPOGRAFIKO BATERATUA
[BTA-5]

HOJA: **113-8-4** *ORRIA:*