BASE TOPOGRÁFICA ARMONIZADA (BTA-5)
DATU-BASE TOPOGRAFIKO BATERATUA (BTA-5)

Los contenidos están sujetos a licencia Creative Commons Reconocimiento 3.0
Edukiak Creative Commons Reconocimiento 3.0 lizentziapean daude

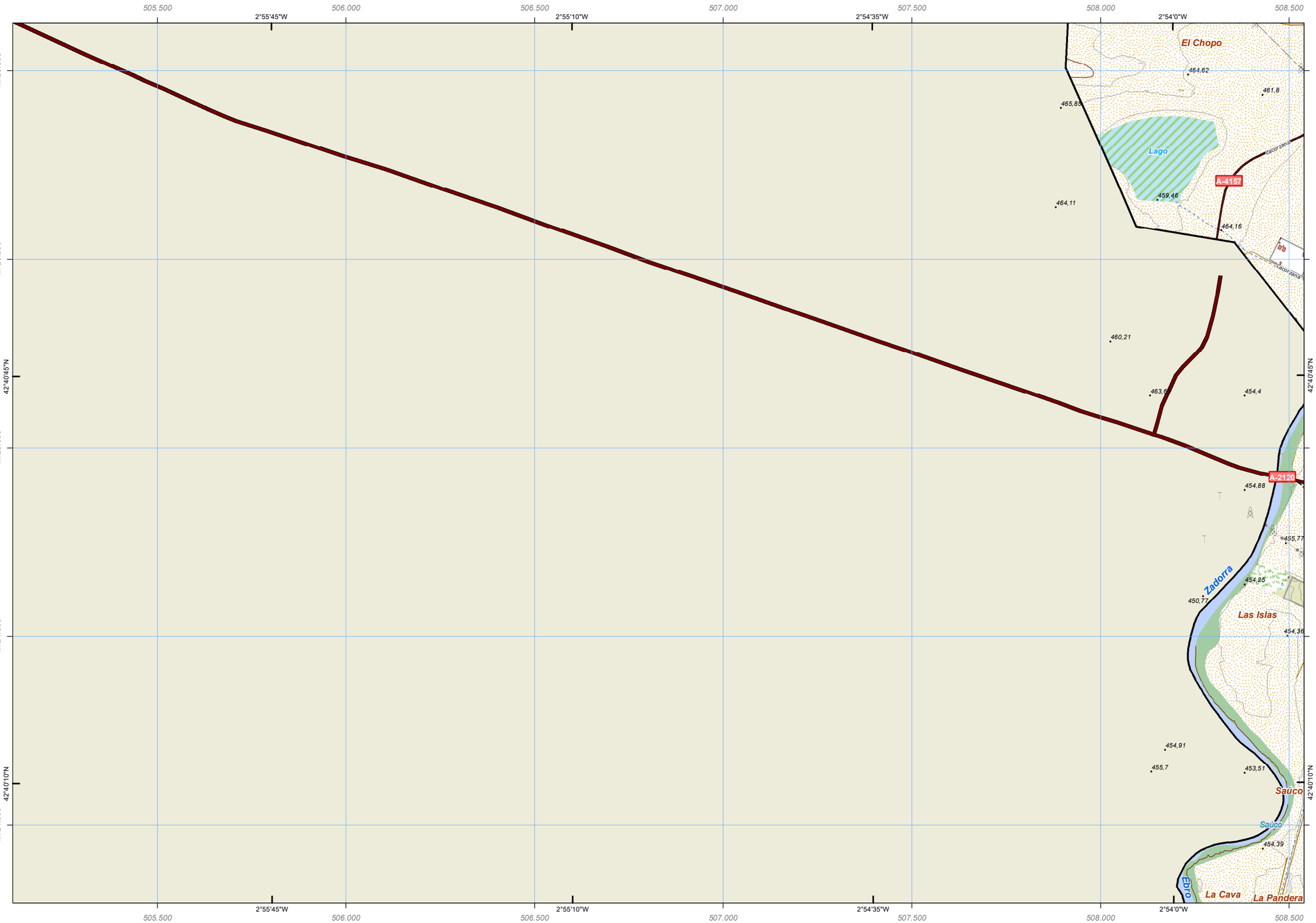

geo euskadi

CUBIERTA TERRESTRE *LURRAZALA*
Arbolado forestal *Baso-zuhaztia* · Zona quemada *Erretako zonaldea* · Cortafuegos *Sutebidak* · Cultivos *Laborantzak* · Matorral *Sastrakia* · Pastizal *Larrea* · Playas, dunas y arenales *Hondartzak, dunak eta harealzak* · Coberturas húmedas *Ingurune hezeak* · Vegetación, arbolado urbano y equipamientos *Begetazioa, hiriko zuhaitzak eta ekipamenduak* · Núcleos urbanos *Hirigunea* · Artificializado *Artifizializatua* · Suelo desnudo *Lur gorriak* · Roquedo *Harkaitza* · Prado *Belardia*

SERVICIOS E INSTALACIONES *ZERBITZU ETA INSTALAZIOAK*
Torre de tendido eléctrico *Linea elektrikoko dorreak* · Poste de tendido eléctrico *Linea elektrikoko zutoinak* · Faro *Itsas-argia* · Aerogenerador *Aerosorgailu* · Antena *Antena* · Alta tensión *Tentsio altua* · Media tensión *Tentsio ertaina* · Muy alta tensión *Tentsio oso altua* · Conducción de agua *Ur- hodiak* · Cond. genérica *Hodiak* · Cond. hidrocarburos *Hidrokarburo-hodiak* · Explotación minera *Meatoig* · Presa *Presa* · Depósito *Biltegi* · Instalación sanitaria *Osasun instalazioa* · Camping *Kanpina* · Campo de golf *Golf zelaia* · Estación de autobuses *Autobusen geltokia* · Aeropuerto *Aireportua* · Estación de tren *Tren geltokia*

PUNTOS DE REFERENCIA *ERREFERENTZI PUNTUAK*
Punto GNSS *GNSS puntua*

HIDROGRAFÍA *HIDROGRAFIA*
Corrientes Hidrograficas *Hidrografiako korronteak* · Otras corrientes *Beste korronte batzuk* · Corriente artificial *Korronte artifiziala* · Pozo *Putzu* · Fuente *Iturri* · Corriente principal *Korronte nagusia* · Conexión a corriente *Korronteari lotura*

EDIFICACIONES *ERAIKINAK*
Invernadero *Negutegia* · Edificación ligera *Etxe arinak* · Edificación en ruinas *Eraikin hondatuak* · Edificio singular *Eraikin garrantzitsua* · Edificación genérica *Eraikin orokorra* · Edificio religioso *Eraikin erlijiosoa* · Nave *Industria-nabe*

LÍMITES *MUGAK*
Límite de Territorio Histórico *Lurralde Historikoko muga* · Límite autonómico *Autonomia Erkidegoko muga* · Límite municipal *Udal-barrutiko muga*

RED DE TRANSPORTES *GARRAIO SAREA*
Autopistas, autovías y vías de doble calzada *Autopistak, autobiak eta kalzada bikoitzeko errepideak* · Otras vías revestidas *Beste errepide batzuk* · Carreteras principales *Errepide nagusiak* · Metro *Metroa* · Funicular *Funikularra* · Ferrocarril *Trena* · Tranvía *Tranbia* · Carril bici *Bizikleta errailа* · Senda *Bidezidor*

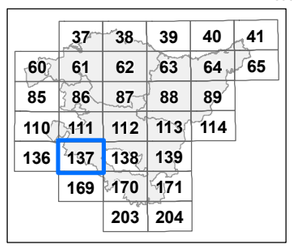

Distribución hojas 1:50.000 *1:50.000 eskalako orrien banaketa*

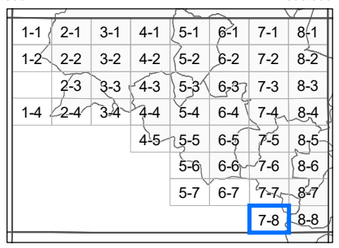

Distribución hojas 1:5.000 *1:5.000 eskalako orrien banaketa*

INFORMACIÓN CARTOGRÁFICA:
INFORMAZIO KARTOGRAFIKOA:

Escala *Eskala* **1:10.000** (DIN-A3)

100 0 100 200 300 400 *mts*

Sistema geodésico de referencia: **ETRS89**
Sistema de representación cartográfica: **Proyección U.T.M. Huso 30N**
Origen de longitudes: **Meridiano de Greenwich**
Origen de altitudes: **Nivel Medio del Mar en Alicante**
Origen de los datos: **Vuelo Fotogramétrico de 2013**
*Erreferentziazko Sistema Geodesikoa: **ETRS89***
*Irudikapen kartografikoaren sistema: **U.T.M. proiekzioa. 30 ziria lparraldea***
*Longitudeen jatorria: **Greenwich-eko meridianoa***
*Altitudeen jatorria: **Alacanteko itsasoko batez besteko maila***
*Datuen jatorria: **2013ko hegaldi fotogrametrikoa***

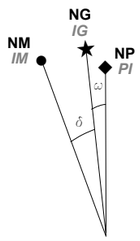

NM - Norte Magnético *IM - Ipar Magnetikoa*
NG - Norte Geográfico *IG - Ipar Geografikoa*
NP - Norte de la Proyección *PI - Proiekzioaren Iparra*

DATOS REFERIDOS AL CENTRO DE LA HOJA:
ORRIAREN ERDI GUNEARI DAGOZKION DATUAK:

Valor medio de la declinación magnética el 01/09/2014
2014-09-01an deklinazio magnetikoaren batez besteko balioa
δ = 1º 01' W
Variación anual: *Urteko aldaketa:* 7,7' E
Convergencia de la cuadrícula *Sareta bateratasuna* ω = 0º 3' 23,3682" E
Factor de Escala: *Eskala-faktorea* 0,99960057

COORDENADAS DE LAS ESQUINAS DE LA VISTA:
BISTAREN ERTZEN KOORDINATUAK:

	-X(m)-	-Y(m)-	
Esquina SW	505.116,859	4.723.793,622	*Hego-mendebaldeko ertza*
Esquina NW	505.116,859	4.726.126,462	*Ipar-mendebaldeko ertza*
Esquina NE	508.539,359	4.726.126,462	*Ipar-ekialdeko ertza*
Esquina SE	508.539,359	4.723.793,622	*Heho-ekialdeko ertza*

Edición: 1ª diciembre 2014
Argitaraldia:1.a, 2014eko abendua
Autor y Editor: Dirección de Planificación Territorial y Urbanismo.
Egilea eta Argitaratzailea: Lurralde Plangintzaren eta Hirigintzaren Zuzendaritza.
Este mapa se distribuye en www.geoeuskadi.net
Mapa hori honako esteka honetan dago eskuragarri: www.geoeuskadi.net

EUSKO JAURLARITZA · GOBIERNO VASCO
INGURUMEN ETA LURRALDE POLITIKA SAILA · DEPARTAMENTO DE MEDIO AMBIENTE Y POLÍTICA TERRITORIAL
DIRECCIÓN DE PLANIFICACIÓN TERRITORIAL y URBANISMO
LURRALDE PLANGINTZAREN eta HIRIGINTZAREN ZUZENDARITZA

BASE TOPOGRÁFICA ARMONIZADA [BTA-5] del GOBIERNO VASCO
EUSKO JAURLARITZAKO DATU-BASE TOPOGRAFIKO BATERATUA [BTA-5]

HOJA: *ORRIA:*
137-7-8