Los contenidos están sujetos a licencia
Creative Commons Reconocimiento 3.0
Edukiak Creative Commons
Reconocimiento 3.0 lizentziapean daude

BASE TOPOGRÁFICA ARMONIZADA (BTA-5)
DATU-BASE TOPOGRAFIKO BATERATUA (BTA-5)

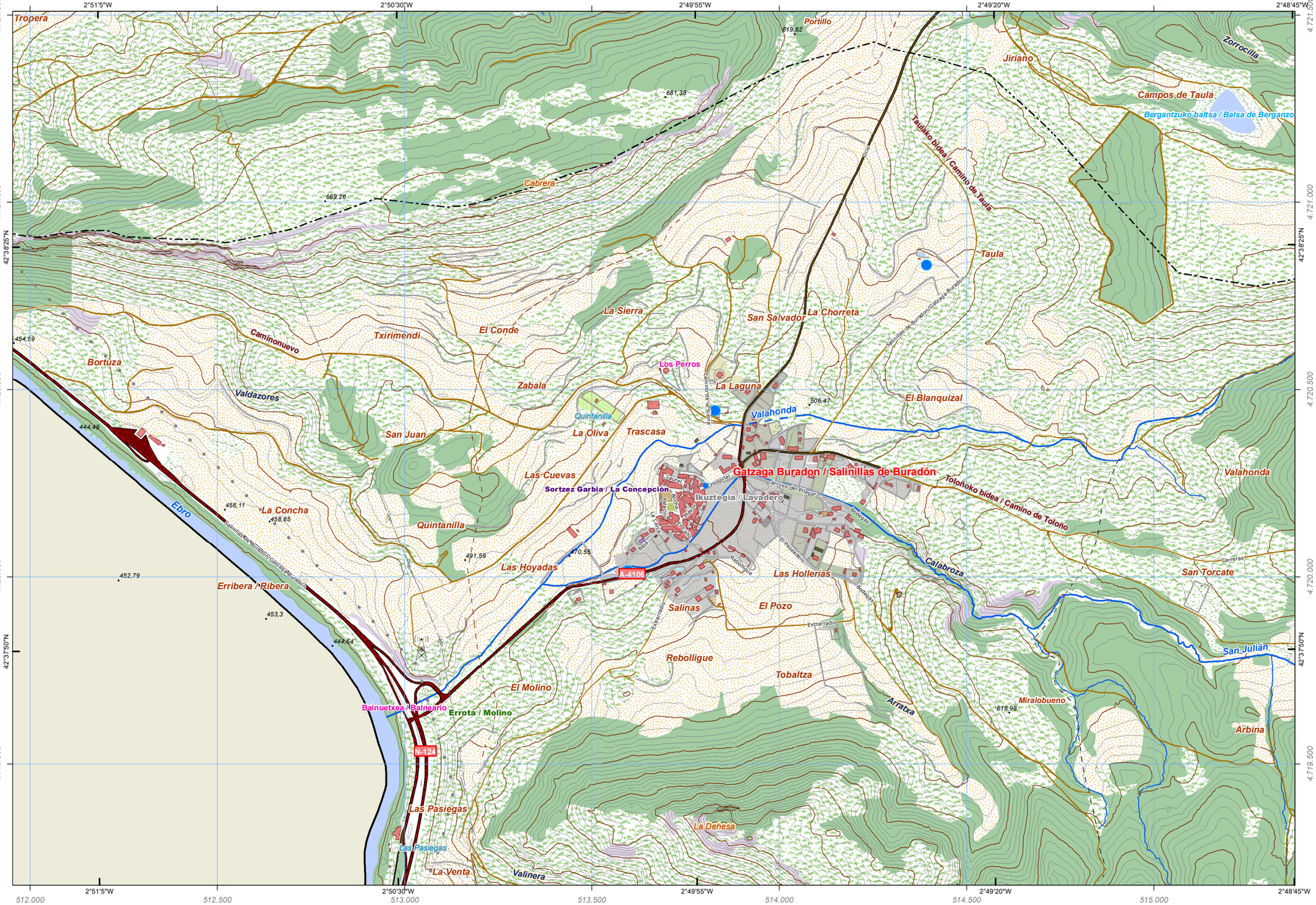

CUBIERTA TERRESTRE / LURRAZALA
Arbolado forestal / Baso-zuhaztia
Zona quemada / Erreiaketa zonaldea
Cortafuegos / Suebakiak
Cultivos / Laborantzak
Natural / Basa
Pastizal / Larrea
Núcleos urbanos / Hirigunea
Artificializado / Artifizializatua
Suelo desnudo / Lur gorriak
Roquedo / Harkaitza
Prado / Belardia
Playas, dunas y arenales / Hondartzak, dunak eta harealzak
Coberturas húmedas / Iguzgunte hezeak
Vegetación, arbolado urbano y equipamientos / Begetalzoak, hiriko zuhaitzak eta ekipamenduak

SERVICIOS E INSTALACIONES / ZERBITZU ETA INSTALAZIOAK
Torre de tendido eléctrico / Linea elektrikoko dorreak
Poste de tendido eléctrico / Linea elektrikoko zutoinak
Faro / Itsas-argia
Aerogenerador / Aerosorgailu
Antena / Antena
Alta tensión / Tentsio altua
Conducción de agua / Ur- hodiak
Media tensión / Tentsio erdiana
Cond. genéricas / Hodiak
Muy alta tensión / Tentsio oso altua
Cond. hidrocarburos / Hidrokarburo-hodiak
Explotación minera / Meatzeg
Edificación ligera / Etxe arinak
Presa / Presa
Instalación sanitaria / Osasun instalazioa
Depósito / Biltegi
Camping / Kanpina
Campo de golf / Golf zelaia
Aeropuerto / Aireportua
Estación de autobuses / Autobusen geltokia
Estación de tren / Tren geltokia

PUNTOS DE REFERENCIA / ERREFERENTZI PUNTUAK
Punto GNSS / GNSS puntua

HIDROGRAFÍA / HIDROGRAFIA
Corrientes Hidrográficas / Hidrografiako korronteak
Otras corrientes / Beste korronte batzuk
Corriente artificial / Korronte artifiziala
Pozo / Putzu
Fuente / Iturri
Corriente principal / Korronte nagusia
Conexión a corriente / Korronteari lotura

EDIFICACIONES / ERAIKINAK
Invernadero / Negutegia
Edificación en ruinas / Eraikin hondatuak
Edificio singular / Eraikin garrantzitsua
Edificación genérica / Eraikin orokorra
Edificio religioso / Eraikin erlijiosoa
Nave / Industria-nabe

LÍMITES / MUGAK
Límite autonómico / Autonomia Erkidegoko muga
Límite municipal / Udal-barruko muga
Límite de Territorio Histórico / Lurralde Historikoko muga

RED DE TRANSPORTES / GARRAIO SAREA
Autopistas, autovías y vías de doble calzada / Autopistak, autobiak eta karzada bikoitzeko errepideak
Carreteras principales / Errepide nagusiak
Otras vías revestidas / Beste errepide batzuk
Ferrocarril / Trena
Funicular / Funikularra
Metro / Metroa
Tranvía / Tranbia
Carril bici / Bizikleta errailа
Senda / Bidetxea

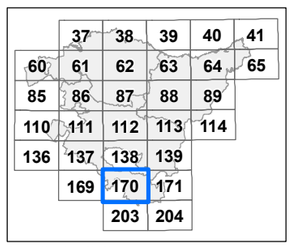

Distribución hojas 1:50.000 / 1:50.000 eskalako orrien banaketa

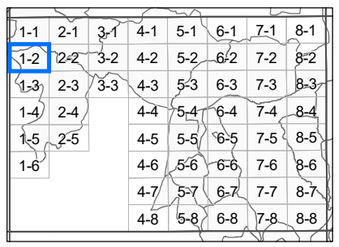

Distribución hojas 1:5.000 / 1:5.000 eskalako orrien banaketa

INFORMACIÓN CARTOGRÁFICA:
INFORMAZIO KARTOGRAFIKOA:

Escala / *Eskala* **1:10.000** (DIN-A3)

100 0 100 200 300 400 mts

Sistema geodésico de referencia: **ETRS89**
Sistema de representación cartográfica: **Proyección U.T.M. Huso 30N**
Origen de longitudes: **Meridiano de Greenwich**
Origen de altitudes: **Nivel Medio del Mar en Alicante**
Origen de los datos: **Vuelo Fotogramétrico de 2013**
*Erreferentziazko Sistema Geodesikoa: **ETRS89***
*Irudikapen kartografikoaren sistema: **U.T.M. proiekzioa. 30 ziria Iparraldea***
*Longitudeen jatorria: **Greenwich-eko meridianoa***
*Altitudeen jatorria: **Alacanteko itsasoko batez besteko maila***
*Datuen jatorria: **2013ko hegaldi fotogrametrikoa***

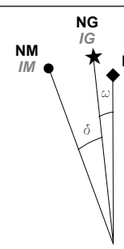

NM - Norte Magnético / *IM - Ipar Magnetikoa*
NG - Norte Geográfico / *IG - Ipar Geografikoa*
NP - Norte de la Proyección / *PI - Proiekzioaren Iparra*

DATOS REFERIDOS AL CENTRO DE LA HOJA:
ORRIAREN ERDI GUNEARI DAGOZKION DATUAK:

Valor medio de la declinación magnética el 01/09/2014
2014-09-01an deklinazio magnetikoaren batez besteko balioa
δ = 0º 59' W

Variación anual: / *Urteko aldaketa:* 7,6' E

Convergencia de la cuadrícula / *Sareta bateratasuna*
ω = 0º 6' 46,4076'' E

Factor de Escala: / *Eskala-faktorea* 0,99960230

COORDENADAS DE LAS ESQUINAS DE LA VISTA:
BISTAREN ERTZEN KOORDINATUAK:

	-X(m)-	-Y(m)-	
Esquina SW	511.953,803	4.719.176,984	*Hego-mendebaldeko ertza*
Esquina NW	511.953,803	4.721.509,824	*Ipar-mendebaldeko ertza*
Esquina NE	515.376,303	4.721.509,824	*Ipar-ekialdeko ertza*
Esquina SE	515.376,303	4.719.176,984	*Heho-ekialdeko ertza*

Edición: 1ª diciembre 2014
Argitaraldia:1.a, 2014eko abendua

Autor y Editor: Dirección de Planificación Territorial y Urbanismo.
Egilea eta Argitaratzailea: Lurralde Plangintzaren eta Hirigintzaren Zuzendaritza.

Este mapa se distribuye en www.geoeuskadi.net
Mapa hori honako esteka honetan dago eskuragarri: www.geoeuskadi.net

EUSKO JAURLARITZA / GOBIERNO VASCO
INGURUMEN ETA LURRALDE POLITIKA SAILA / DEPARTAMENTO DE MEDIO AMBIENTE Y POLÍTICA TERRITORIAL
DIRECCIÓN DE PLANIFICACIÓN TERRITORIAL y URBANISMO
LURRALDE PLANGINTZAREN eta HIRIGINTZAREN ZUZENDARITZA

BASE TOPOGRÁFICA ARMONIZADA
[BTA-5] del GOBIERNO VASCO
EUSKO JAULARITZAKO DATU-BASE TOPOGRAFIKO BATERATUA [BTA-5]

HOJA: / *ORRIA:*

170-1-2