Los contenidos están sujetos a licencia Creative Commons Reconocimiento 3.0
Edukiak Creative Commons Aitortze 3.0 lizentziapean daude

BASE TOPOGRÁFICA ARMONIZADA (BTA-5)
DATU-BASE TOPOGRAFIKO BATERATUA (BTA-5)

Santikurutze Kanpezu / Santa Cruz de Campezo

Kristobal · Tolga · Los Sotos · Piado · La Virgen · Ega · Martinruiz · Moralas · El Roblón · Mandazaibide · Roturo del Carrascal · Andamon · San Salbador · La Puentecilla · El Onzal · Los Pozos · Bidaña · Carrascal · Cerripuentes · Zurrubiedro · Pieza de Marco · Los Secos · Arriaran · El Roblón · Canejas · Peniz de Yerti · Piedrablanca · Barzones · Piezalamo · El Poal · Canejo Malaire · Marañón · Bihurgunea / Vuelta · Vivero · Mojonlargo · Larra · Cebollero

A-126

600,62 · 598,91 · 585,02 · 585,6 · 566,8 · 566,65 · 594,25 · 596,6 · 584,78 · 592,77 · 633,68 · 572,62 · 573,15 · 574,98 · 595,5 · 603,62 · 626,28 · 607,85 · 589,62 · 595,25 · 618,95 · 606,64 · 575,65 · 581,51 · 611,1 · 603,26 · 663,5 · 623,64 · 621,85

Berretegi · Regato

2°23'40"W · 2°23'5"W · 2°22'30"W · 2°21'55"W · 2°21'20"W
550.000 · 550.500 · 551.000 · 551.500 · 552.000 · 552.500
42°39'35"N · 42°39'0"N
4.723.500 · 4.723.000 · 4.722.500 · 4.722.000

CUBIERTA TERRESTRE *LURRAZALA*
Arbolado forestal *Baso-zuhaztia* · Núcleos urbanos *Hirigunea* · Artificializado *Artifizializatua* · Zona quemada *Erreiaketa zonaldea* · Cortafuegos *Suteiakiak* · Suelo desnudo *Lur gorriak* · Cultivos *Laborantzak* · Roquedo *Harlaitza* · Matorral *Landarea* · Prado *Belardia* · Pastizal *Larrea* · Playas, dunas y arenales *Hondartzak, dunak eta harealzak* · Coberturas húmedas *Inguruine hezeak* · Vegetación, arbolado urbano y equipamientos *Begetalzoak, hiriko zuhaitzak eta ekipamenduak*

SERVICIOS E INSTALACIONES *ZERBITZU ETA INSTALAZIOAK*
Torre de tendido eléctrico *Linea elektrikoko dorreak* · Poste de tendido eléctrico *Linea elektrikoko zutoinak* · Faro *Itsas-argia* · Punto GNSS *GNSS puntua* · Aerogenerador *Aerosorgailu* · Antena *Antena* · Alta tensión *Tentsio altua* · Muy alta tensión *Tentsio oso altua* · Media tensión *Tentsio ertaina* · Cond. genéricas *Hodiak* · Cond. hidrocarburos *Hidrokarburo-hodiak* · Conducción de agua *Ur- hodiak* · Explotación minera *Meatzeg* · Presa *Presa* · Depósito *Biltegi* · Instalación sanitaria *Osasun instalazioa* · Camping *Kanpina* · Campo de golf *Golf zelaia* · Estación de autobuses *Autobus geltokia* · Aeropuerto *Aireportua* · Edificación ligera *Etxe arinak* · Estación de tren *Tren geltokia*

PUNTOS DE REFERENCIA *ERREFERENTZI PUNTUAK*
Punto GNSS *GNSS puntua*

HIDROGRAFÍA *HIDROGRAFIA*
Corrientes Hidrográficas *Hidrografiako korronteak* · Otras corrientes *Beste korronte batzuk* · Corriente artificial *Korronte artifiziala* · Fuente *Iturri* · Pozo *Putzu* · Corriente principal *Korronte nagusia* · Conexión a corriente *Korronteari lotura*

EDIFICACIONES *ERAIKINAK*
Invernadero *Negutegia* · Edificación en ruinas *Eraikin hondatuak* · Edificación genérica *Eraikin orokorra* · Edificio religioso *Eraikin erlijiosoa* · Edificio singular *Eraikin garrantzitsua* · Nave *Industria-nabe*

LÍMITES *MUGAK*
Límite autonómico *Autonomia Erkidegoko muga* · Límite municipal *Udalbarrutiko muga* · Límite de Territorio Histórico *Lurralde Historikoko muga*

RED DE TRANSPORTES *GARRAIO SAREA*
Autopistas, autovías y vías de doble calzada *Autopistak, autobideak eta kalzada bikoitzeko errepideak* · Carreteras principales *Errepide nagusiak* · Otras vías revestidas *Beste errepide estaliak* · Ferrocarril *Trena* · Funicular *Funikularra* · Metro *Metroa* · Carril bici *Bizikleta errepidea* · Tranvía *Tranbia* · Senda *Bidezidorra*

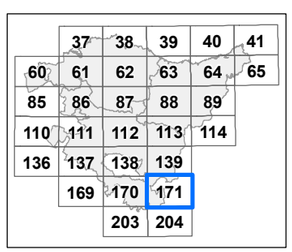

Distribución hojas 1:50.000 · *1:50.000 eskalako orrien banaketa*

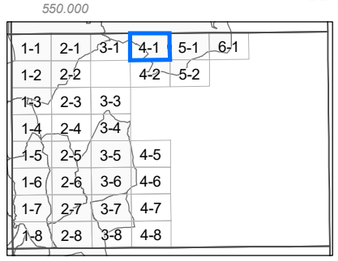

Distribución hojas 1:5.000 · *1:5.000 eskalako orrien banaketa*

INFORMACIÓN CARTOGRÁFICA:
INFORMAZIO KARTOGRAFIKOA:

Escala *Eskala* **1:10.000** (DIN-A3)

100 0 100 200 300 400 mts

Sistema geodésico de referencia: **ETRS89**
Sistema de representación cartográfica: **Proyección U.T.M. Huso 30N**
Origen de longitudes: **Meridiano de Greenwich**
Origen de altitudes: **Nivel Medio del Mar en Alicante**
Origen de los datos: **Vuelo Fotogramétrico de 2013**
*Erreferentziazko Sistema Geodesikoa: **ETRS89***
*Irudikapen kartografikoaren sistema: **U.T.M. proiekzioa. 30 ziria Iparraldea***
*Longitudeen jatorria: **Greenwich-eko meridianoa***
*Altitudeen jatorria: **Alacanteko itsasoko batez besteko maila***
*Datuen jatorria: **2013ko hegaldi fotogrametrikoa***

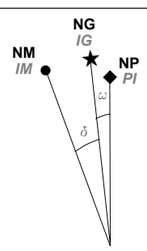

NM - Norte Magnético *IM - Ipar Magnetikoa*
NG - Norte Geográfico *IG - Ipar Geografikoa*
NP - Norte de la Proyección *PI - Proiekzioaren Iparra*

DATOS REFERIDOS AL CENTRO DE LA HOJA:
ORRIAREN ERDI GUNEARI DAGOZKION DATUAK:

Valor medio de la declinación magnética el 01/09/2014
2014-09-01an deklinazio magnetikoaren batez besteko balioa
δ = 0º 55' W
Variación anual: 7,5' E
Urteko aldaketa:
Convergencia de la cuadrícula *Sareta bateratasuna* ω = 0º 25' 24,6378'' E
Factor de Escala: *Eskala-faktorea* 0,99963228

COORDENADAS DE LAS ESQUINAS DE LA VISTA:
BISTAREN ERTZEN KOORDINATUAK:

	-X(m)-	-Y(m)-	
Esquina SW	549.514,900	4.721.666,206	*Hego-mendebaldeko ertza*
Esquina NW	549.514,900	4.723.999,046	*Ipar-mendebaldeko ertza*
Esquina NE	552.937,400	4.723.999,046	*Ipar-ekialdeko ertza*
Esquina SE	552.937,400	4.721.666,206	*Heho-ekialdeko ertza*

Edición: 1ª diciembre 2014
Argitaraldia:1.a, 2014eko abendua
Autor y Editor: Dirección de Planificación Territorial y Urbanismo.
Egilea eta Argitaratzailea: Lurralde Plangintzaren eta Hirigintzaren Zuzendaritza.
Este mapa se distribuye en www.geoeuskadi.net
Mapa hori honako esteka honetan dago eskuragarri: www.geoeuskadi.net

EUSKO JAURLARITZA · GOBIERNO VASCO
INGURUMEN ETA LURRALDE POLITIKA SAILA · DEPARTAMENTO DE MEDIO AMBIENTE Y POLÍTICA TERRITORIAL
DIRECCIÓN DE PLANIFICACIÓN TERRITORIAL y URBANISMO
LURRALDE PLANGINTZAREN eta HIRIGINTZAREN ZUZENDARITZA

BASE TOPOGRÁFICA ARMONIZADA [BTA-5] del GOBIERNO VASCO
EUSKO JAULARITZAKO DATU-BASE TOPOGRAFIKO BATERATUA [BTA-5]

HOJA: **171-4-1** *ORRIA:*