Los contenidos están sujetos a licencia Creative Commons Reconocimiento 3.0
Edukiak Creative Commons Aitortze 3.0 lizentziapean daude

# BASE TOPOGRÁFICA ARMONIZADA (BTA-5)
## *DATU-BASE TOPOGRAFIKO BATERATUA (BTA-5)*

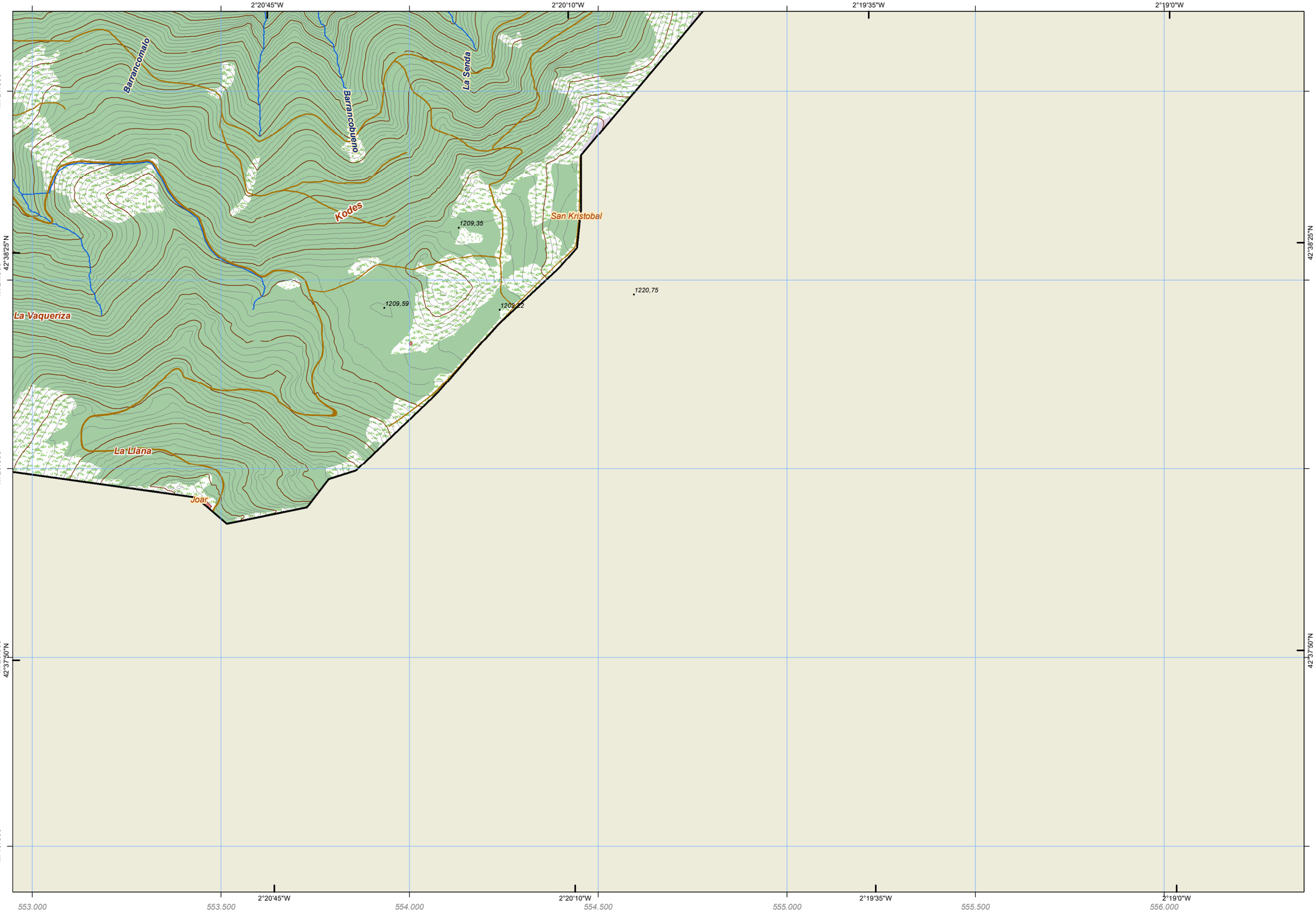


**CUBIERTA TERRESTRE** *LURRAZALA*
- Arbolado forestal *Baso-zuhaztia*
- Zona quemada *Erretako zonaldea*
- Cortafuegos *Suebakiak*
- Cultivos *Labourantzak*
- Matorral *Sastrakia*
- Pastizal *Larrea*
- Núcleos urbanos *Hiriguneak*
- Artificializado *Artifizializatua*
- Suelo desnudo *Lur gorriak*
- Roquedo *Harkaitza*
- Prado *Belardia*
- Playas, dunas y arenales *Hondartzak, dunak eta harealzak*
- Coberturas húmedas *Iguzurria hezeak*
- Vegetación, arbolado urbano y equipamientos *Begetalzaia, hiriko zuhaitzak eta ekipamenduak*

**SERVICIOS E INSTALACIONES** *ZERBITZU ETA INSTALAZIOAK*
- Torre de tendido eléctrico *Linea elektrikoko dorreak*
- Poste de tendido eléctrico *Linea elektrikoko zutoinak*
- Faro *Itsas-argia*
- Aerogenerador *Aerosorgailu*
- Antena *Antena*
- Alta tensión *Tentsio altua*
- Media tensión *Tentsio ertaina*
- Muy alta tensión *Tentsio oso altua*
- Conducción de agua *Ur- hodiak*
- Cond. genérica *Hodiak*
- Cond. hidrocarburos *Hidrokarburo-hodiak*
- Presa *Presa*
- Depósito *Biltegi*
- Explotación minera *Meatego*
- Instalación sanitaria *Osasun instalazioa*
- Camping *Kanpina*
- Campo de golf *Golf zelaia*
- Aeropuerto *Aireportua*
- Estación de autobuses *Autobusen geltokia*
- Estación de tren *Tren geltokia*

**PUNTOS DE REFERENCIA** *ERREFERENTZI PUNTUAK*
- Punto GNSS *GNSS puntua*

**HIDROGRAFÍA** *HIDROGRAFIA*
- Corrientes Hidrográficas *Hidrografiako korronteak*
- Otras corrientes *Beste korronte batzuk*
- Corriente artificial *Korronte artifiziala*
- Pozo *Putzu*
- Fuente *Iturri*
- Corriente principal *Korronte nagusia*
- Conexión a corriente *Korronteari lotura*
- Límite de Territorio Histórico *Lurralde Historikoko muga*
- Límite autonómico *Autonomia Erkidegoko muga*
- Límite municipal *Udalbarrutiko muga*

**EDIFICACIONES** *ERAIKINAK*
- Edificación en ruinas *Eraikin hondatuak*
- Edificio singular *Eraikin garrantzitsua*
- Invernadero *Negutegia*
- Edificación ligera *Etxe arinak*
- Edificación genérica *Eraikin arrunta*
- Edificio religioso *Eraikin erlijiosoa*
- Nave *Industria-nabe*

**RED DE TRANSPORTES** *GARRAIO SAREA*
- Autopistas, autovías y vías de doble calzada *Autopistak, autobiak eta kalzada bikoitzeko errepideak*
- Carreteras principales *Errepide nagusiak*
- Otras vías revestidas *Beste errepide batzuk*
- Ferrocarril *Trena*
- Funicular *Funikularra*
- Metro *Metroa*
- Tranvía *Tranbia*
- Carril bici *Bizikleta errailla*
- Senda *Bidexka*

**LÍMITES** *MUGAK*

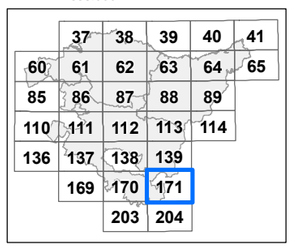


Distribución hojas 1:50.000 *1:50.000 eskalako orrien banaketa*

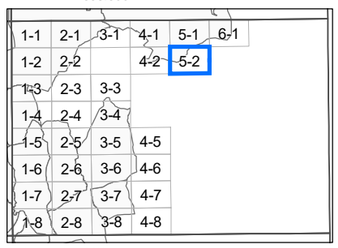


Distribución hojas 1:5.000 *1:5.000 eskalako orrien banaketa*

**INFORMACIÓN CARTOGRÁFICA:**
*INFORMAZIO KARTOGRAFIKOA:*

Escala *Eskala* **1:10.000** (DIN-A3)

100 0 100 200 300 400 *mts*

Sistema geodésico de referencia: **ETRS89**
Sistema de representación cartográfica: **Proyección U.T.M. Huso 30N**
Origen de longitudes: **Meridiano de Greenwich**
Origen de altitudes: **Nivel Medio del Mar en Alicante**
Origen de los datos: **Vuelo Fotogramétrico de 2013**
*Erreferentziazko Sistema Geodesikoa: **ETRS89***
*Irudikapen kartografikoaren sistema: **U.T.M. proiekzioa. 30 zirria Iparraldea***
*Longitudeen jatorria: **Greenwich-eko meridianoa***
*Altitudeen jatorria: **Alacanteko itsasoko batez besteko maila***
*Datuen jatorria: **2013ko hegaldi fotogrametrikoa***

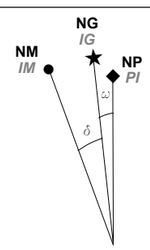


NM - Norte Magnético *IM - Ipar Magnetikoa*
NG - Norte Geográfico *IG - Ipar Geografikoa*
NP - Norte de la Proyección *PI - Proiekzioaren Iparra*

DATOS REFERIDOS AL CENTRO DE LA HOJA:
*ORRIAREN ERDI GUNEARI DAGOZKION DATUAK:*

Valor medio de la declinación magnética el 01/09/2014
*2014-09-01an deklinazio magnetikoaren batez besteko balioa*
$\delta$ = 0º 55' W
Variación anual: 7,5' E
*Urteko aldaketa:*
Convergencia de la cuadrícula
*Sareta bateratasuna*
$\omega$ = 0º 27' 5,643'' E
Factor de Escala: 0,99963676
*Eskala-faktorea*

COORDENADAS DE LAS ESQUINAS DE LA VISTA:
*BISTAREN ERTZEN KOORDINATUAK:*

| | -X(m)- | -Y(m)- | |
|---|---|---|---|
| **Esquina SW** | 552.948,207 | 4.719.378,915 | *Hego-mendebaldeko ertza* |
| **Esquina NW** | 552.948,207 | 4.721.751,755 | *Ipar-mendebaldeko ertza* |
| **Esquina NE** | 556.370,707 | 4.721.751,755 | *Ipar-ekialdeko ertza* |
| **Esquina SE** | 556.370,707 | 4.719.378,915 | *Heho-ekialdeko ertza* |

Edición: 1ª diciembre 2014
*Argitaraldia:1.a, 2014eko abendua*
Autor y Editor: Dirección de Planificación Territorial y Urbanismo.
*Egilea eta Argitaratzailea: Lurralde Plangintzaren eta Hirigintzaren Zuzendaritza.*
Este mapa se distribuye en www.geoeuskadi.net
*Mapa hori honako esteka honetan dago eskuragarri: www.geoeuskadi.net*

EUSKO JAURLARITZA GOBIERNO VASCO
INGURUMEN ETA LURRALDE POLITIKA SAILA
DEPARTAMENTO DE MEDIO AMBIENTE Y POLÍTICA TERRITORIAL
DIRECCIÓN DE PLANIFICACIÓN TERRITORIAL y URBANISMO
*LURRALDE PLANGINTZAREN eta HIRIGINTZAREN ZUZENDARITZA*

BASE TOPOGRÁFICA ARMONIZADA
[BTA-5] del GOBIERNO VASCO
*EUSKO JAURLARITZAKO DATU-BASE TOPOGRAFIKO BATERATUA [BTA-5]*

*HOJA:* *ORRIA:*

**171-5-2**