Los contenidos están sujetos a licencia Creative Commons Reconocimiento 3.0
Edukiak Creative Commons Aitortzapen 3.0 lizentziapean daude

BASE TOPOGRÁFICA ARMONIZADA (BTA-5)
DATU-BASE TOPOGRAFIKO BATERATUA (BTA-5)

geo euskadi

522.000 · 522.500 · 523.000 · 523.500 · 524.000 · 524.500 · 525.000
2°43'30"W · 2°42'55"W · 2°42'20"W · 2°41'45"W
4.804.500 · 4.804.000 · 4.803.500 · 4.803.000 · 4.802.500
43°23'20"N · 43°22'45"N

Montemaora · Katillotxu · Abaroabekoa · Sukarrieta · Txatxarramendi · Toña · MAR CANTÁBRICO · Abaroa · Abaroaerdikoa · Infernuerreka · Artadi · Santarena · Arribieta · Ezkiaga · Itxasbegi · Elorrieta · Sandindere · Abiña (Andoni Deuna) · Gure Etxea · Gordoiz · Urkiobe · Keletoena · Kortazar · Zabala · Arrizuriaga · Abiñaburu · Zupidea · Bollegi · Axpe · Artetxena · Axpeko erreka · Atxondo · Sagarminaga · Urkitza · Larrazabal · Basetxe · Apartola · Etxebarri · Pagazarreta · Axpe-San Bartolome · Angiz · Mediku etxea · Añetumendi · Larragoa · Belaustegi

334,97 · 327,69 · 245,24 · 344,01 · 362,29 · 314,50 · 176,55 · 194,91 · 4,44 · 2,45 · 7,72 · 6,83 · 34,89 · 17,49 · 36,38 · 44,67 · 51,12 · 1,32 · 25,32

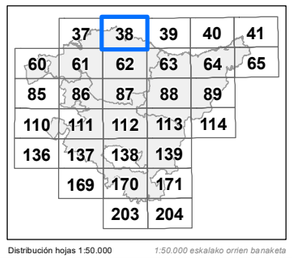

Distribución hojas 1:50.000 · *1:50.000 eskalako orrien banaketa*

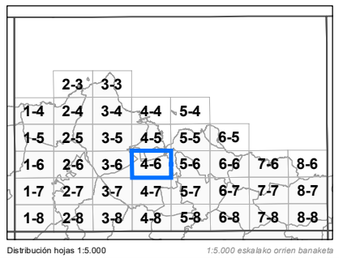

Distribución hojas 1:5.000 · *1:5.000 eskalako orrien banaketa*

INFORMACIÓN CARTOGRÁFICA:
INFORMAZIO KARTOGRAFIKOA:

Escala / *Eskala* **1:10.000** (DIN-A3)

100 0 100 200 300 400 *mts*

Sistema geodésico de referencia: **ETRS89**
Sistema de representación cartográfica: **Proyección U.T.M. Huso 30N**
Origen de longitudes: **Meridiano de Greenwich**
Origen de altitudes: **Nivel Medio del Mar en Alicante**
Origen de los datos: **Vuelo Fotogramétrico de 2020**
*Erreferentziazko Sistema Geodesikoa: **ETRS89***
*Irudikapen kartografikoaren sistema: **U.T.M. proiekzioa. 30 ziria Iparraldea***
*Longitudeen jatorria: **Greenwich-eko meridianoa***
*Altitudeen jatorria: **Alacanteko itsasoko batez besteko maila***
*Datuen jatorria: **2020ko hegaldi fotogrametrikoa***

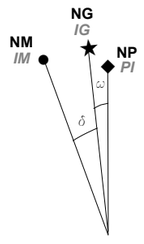

NM - Norte Magnético / *IM - Ipar Magnetikoa*
NG - Norte Geográfico / *IG - Ipar Geografikoa*
NP - Norte de la Proyección / *PI - Proiekzioaren Iparra*

DATOS REFERIDOS AL CENTRO DE LA HOJA:
ORRIAREN ERDI GUNEARI DAGOZKION DATUAK:

Valor medio de la declinación magnética el 30/03/2021
2021/03/30(e)an deklinazio magnetikoaren batez besteko balioa
δ = 0º 10' W
Variación anual: 8,4' E
Urteko aldaketa:
Convergencia de la cuadrícula
Sareta bateratasuna
ω = 0º 12' 1,26" E
Factor de Escala: 0,99960686
Eskala-faktorea

COORDENADAS DE LAS ESQUINAS DE LA VISTA:
BISTAREN ERTZEN KOORDINATUAK:

	-X(m)-	-Y(m)-	
Esquina SW	521.913,184	4.802.491,204	*Hego-mendebaldeko ertza*
Esquina NW	521.913,184	4.804.824,044	*Ipar-mendebaldeko ertza*
Esquina NE	525.335,684	4.804.824,044	*Ipar-ekialdeko ertza*
Esquina SE	525.335,684	4.802.491,204	*Heho-ekialdeko ertza*

Edición: 2ª | marzo 2021
Argitaraldia: 2.a | 2021eko abendua
Autor y Editor: Servicio de Información Territorial.
Egilea eta Argitaratzailea: Lurralde Informazio Zerbitzua.
Este mapa se distribuye en www.geo.euskadi.eus
Mapa hori honako esteka honetan dago eskuragarri: www.geo.euskadi.eus

EUSKO JAURLARITZA · GOBIERNO VASCO
PLANIFICACIÓN TERRITORIAL y AGENDA URBANA
LURRALDE PLANGINTZA eta HIRI AGENDA

BASE TOPOGRÁFICA ARMONIZADA [BTA-5] del GOBIERNO VASCO
EUSKO JAURLARITZAKO DATU-BASE TOPOGRAFIKO BATERATUA [BTA-5]

HOJA: *ORRIA:*
38-4-6