Los contenidos están sujetos a licencia
Creative Commons Reconocimiento 3.0
Edukiak Creative Commons
Reconocimiento 3.0 lizentziapean daude

# BASE TOPOGRÁFICA ARMONIZADA (BTA-5)
## *DATU-BASE TOPOGRAFIKO BATERATUA (BTA-5)*

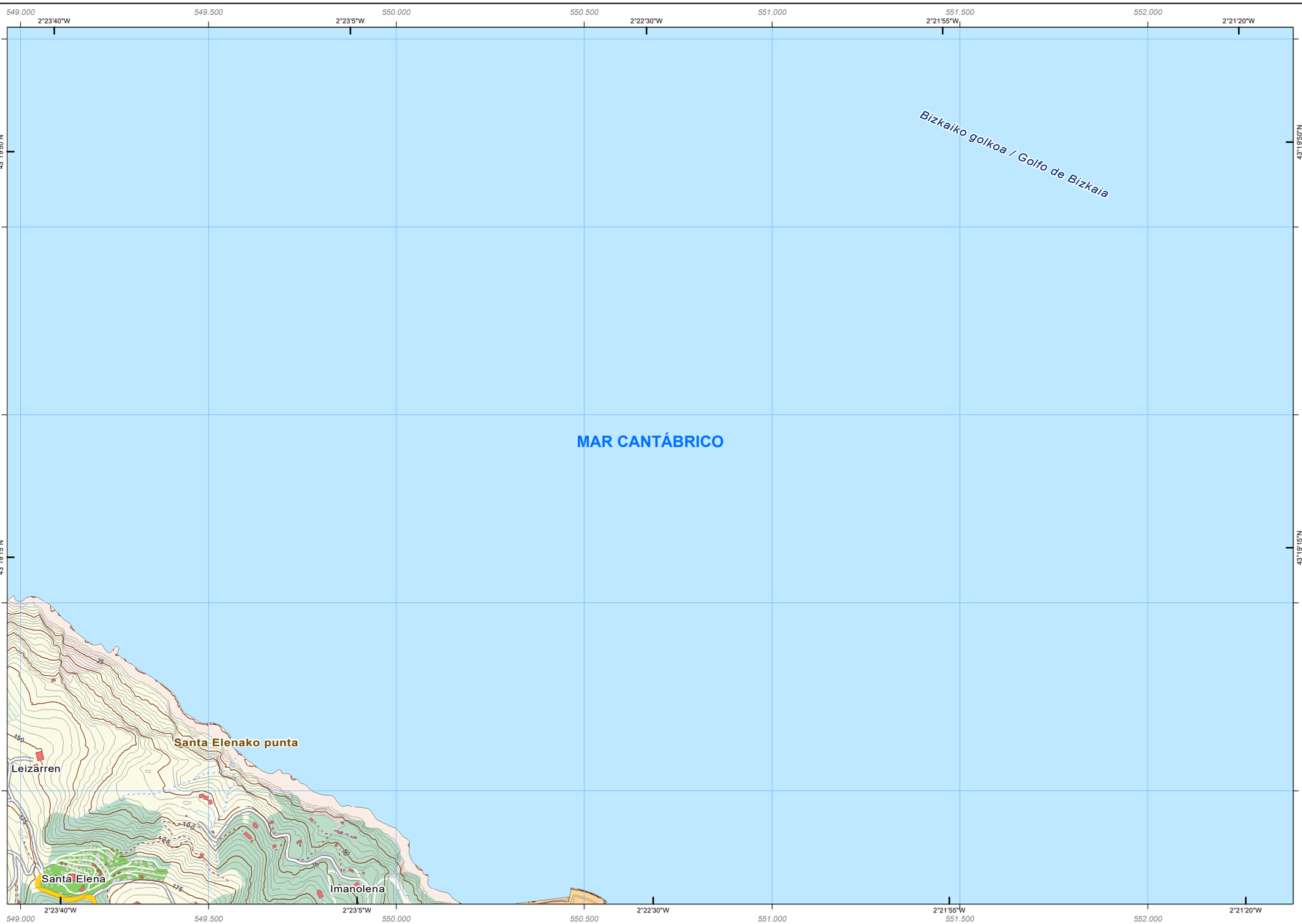


## SIGNOS / *IKURRAK*

**LÍMITES** *MUGAK*
- Límite autonómico — *Autonomia Erkidegoko muga*
- Límite de Territorio Histórico — *Lurralde Historikoko muga*
- Límite municipal — *Udal-barrutiko muga*

**RED DE TRANSPORTES** *GARRAIO SAREA*
- Autopistas, autovías y vías de doble calzada — *Autopistak, autobiak eta kaltzada bikoitzeko errepideak*
- Carreteras principales — *Errepide nagusiak*
- Senda — *Bidexka*
- Otras vías revestidas — *Beste errepide batzuk*
- Carreteras locales — *Udal - errepideak*
- Ferrocarril — *Trena*
- Tranvía — *Tranbia*
- Metro — *Metroa*

**HIDROGRAFÍA** *HIDROGRAFIA*
- Corrientes Hidrográficas — *Hidrografiako korronteak*
- Corriente principal — *Korronte nagusia*
- Otras corrientes — *Beste korronte batzuk*

**EDIFICACIONES** *ERAIKINAK*
- Edificación genérica — *Eraikin orokorra*
- Edificio religioso — *Eraikin erlijiosoa*
- Edificio singular — *Eraikin garrantzitsua*
- Nave — *Industria-nabe*
- Edificación en ruinas — *Eraikin hondatuak*
- Edificación ligera — *Eraikin arina*

**SERVICIOS E INSTALACIONES** *ZERBITZU ETA INSTALAZIOAK*
- Faro — *Itsas-argia*
- Antena — *Antena*
- Aerogenerador — *Aerosorgailu*
- Muy alta tensión — *Tentsio oso altua*
- Poste — *Zutoina*
- Alta tensión — *Tentsio altua*
- Torre — *Dorrea*
- Media tensión — *Tentsio ertaina*
- Presa — *Presa*
- Explotación minera — *Meategi*
- Campo de golf — *Golf zelaia*
- Instalación sanitaria — *Osasun instalazioa*
- Aeropuerto — *Aireportua*
- Estación de autobús — *Autobus geltokia*
- Depósito — *Biltegi*
- Estación de tren — *Tren geltokia*

**CUBIERTA TERRESTRE** *LURRAZALA*
- Arbolado forestal — *Baso-zuhaiztia*
- Matorral — *Sastraka*
- Suelo desnudo — *Lur gorriak*
- Cultivos y prados — *Laborantzak eta belardiak*
- Pastizal — *Larrea*
- Coberturas húmedas — *Ingurune hezeak*
- Núcleos urbanos — *Hirigunea*
- Vegetación, arbolado urbano y equipamientos — *Begetazioa, hiriko zuhaitzak eta ekipamenduak*
- Artificializado — *Artifizializatua*
- Recinto Industrial — *Industrialdea*

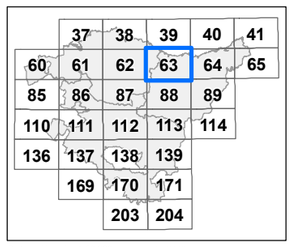


Distribución hojas 1:50.000 — *1:50.000 eskalako orrien banaketa*

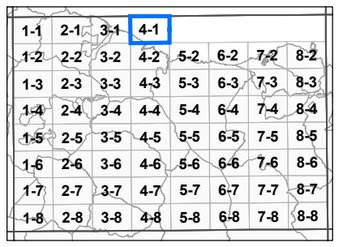


Distribución hojas 1:5.000 — *1:5.000 eskalako orrien banaketa*

**INFORMACIÓN CARTOGRÁFICA:**
***INFORMAZIO KARTOGRAFIKOA:***

Escala *Eskala* **1:10.000** (DIN-A3)

100 0 100 200 300 400 *mts*

Sistema geodésico de referencia: **ETRS89**
Sistema de representación cartográfica: **Proyección U.T.M. Huso 30N**
Origen de longitudes: **Meridiano de Greenwich**
Origen de altitudes: **Nivel Medio del Mar en Alicante**
Origen de los datos: **Vuelo Fotogramétrico de 2020**
*Erreferentziazko Sistema Geodesikoa: **ETRS89***
*Irudikapen kartografikoaren sistema: **U.T.M. proiekzioa. 30 zirria Iparraldea***
*Longitudeen jatorria: **Greenwich-eko meridianoa***
*Altitudeen jatorria: **Alacanteko itsasoko batez besteko maila***
*Datuen jatorria: **2020ko hegaldi fotogrametrikoa***

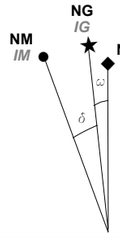


NM - Norte Magnético — *IM - Ipar Magnetikoa*
NG - Norte Geográfico — *IG - Ipar Geografikoa*
NP - Norte de la Proyección — *PI - Proiekzioaren Iparra*

DATOS REFERIDOS AL CENTRO DE LA HOJA:
*ORRIAREN ERDI GUNEARI DAGOZKION DATUAK:*

Valor medio de la declinación magnética el 30/03/2021
*2021/03/30(e)an deklinazio magnetikoaren batez besteko balioa*
$\delta$ = 0º 6' W

Variación anual: 8,4' E
*Urteko aldaketa:*

Convergencia de la cuadrícula
*Sareta bateratasuna*
$\omega$ = 0º 25' 43,788'' E

Factor de Escala: 0,99963159
*Eskala-faktorea*

COORDENADAS DE LAS ESQUINAS DE LA VISTA:
*BISTAREN ERTZEN KOORDINATUAK:*

| | -X(m)- | -Y(m)- | |
|---|---|---|---|
| **Esquina SW** | 548.964,232 | 4.795.698,588 | *Hego-mendebaldeko ertza* |
| **Esquina NW** | 548.964,232 | 4.798.031,428 | *Ipar-mendebaldeko ertza* |
| **Esquina NE** | 552.386,732 | 4.798.031,428 | *Ipar-ekialdeko ertza* |
| **Esquina SE** | 552.386,732 | 4.795.698,588 | *Heho-ekialdeko ertza* |

Edición: 2ª | marzo 2021
*Argitaraldia: 2.a | 2021eko abendua*

Autor y Editor: Servicio de Información Territorial.
*Egilea eta Argitaratzailea: Lurralde Informazio Zerbitzua.*

Este mapa se distribuye en www.geo.euskadi.eus
*Mapa hori honako esteka honetan dago eskuragarri: www.geo.euskadi.eus*

EUSKO JAURLARITZA — GOBIERNO VASCO

PLANIFICACIÓN TERRITORIAL y AGENDA URBANA
*LURRALDE PLANGINTZA eta HIRI AGENDA*

BASE TOPOGRÁFICA ARMONIZADA [BTA-5] del GOBIERNO VASCO
*EUSKO JAURLARITZAKO DATU-BASE TOPOGRAFIKO BATERATUA [BTA-5]*

*HOJA:* **63-4-1** *ORRIA:*