Los contenidos están sujetos a licencia Creative Commons Reconocimiento 3.0
Edukiak Creative Commons Aitortzapen 3.0 lizentziapean daude

BASE TOPOGRÁFICA ARMONIZADA (BTA-5)
DATU-BASE TOPOGRAFIKO BATERATUA (BTA-5)

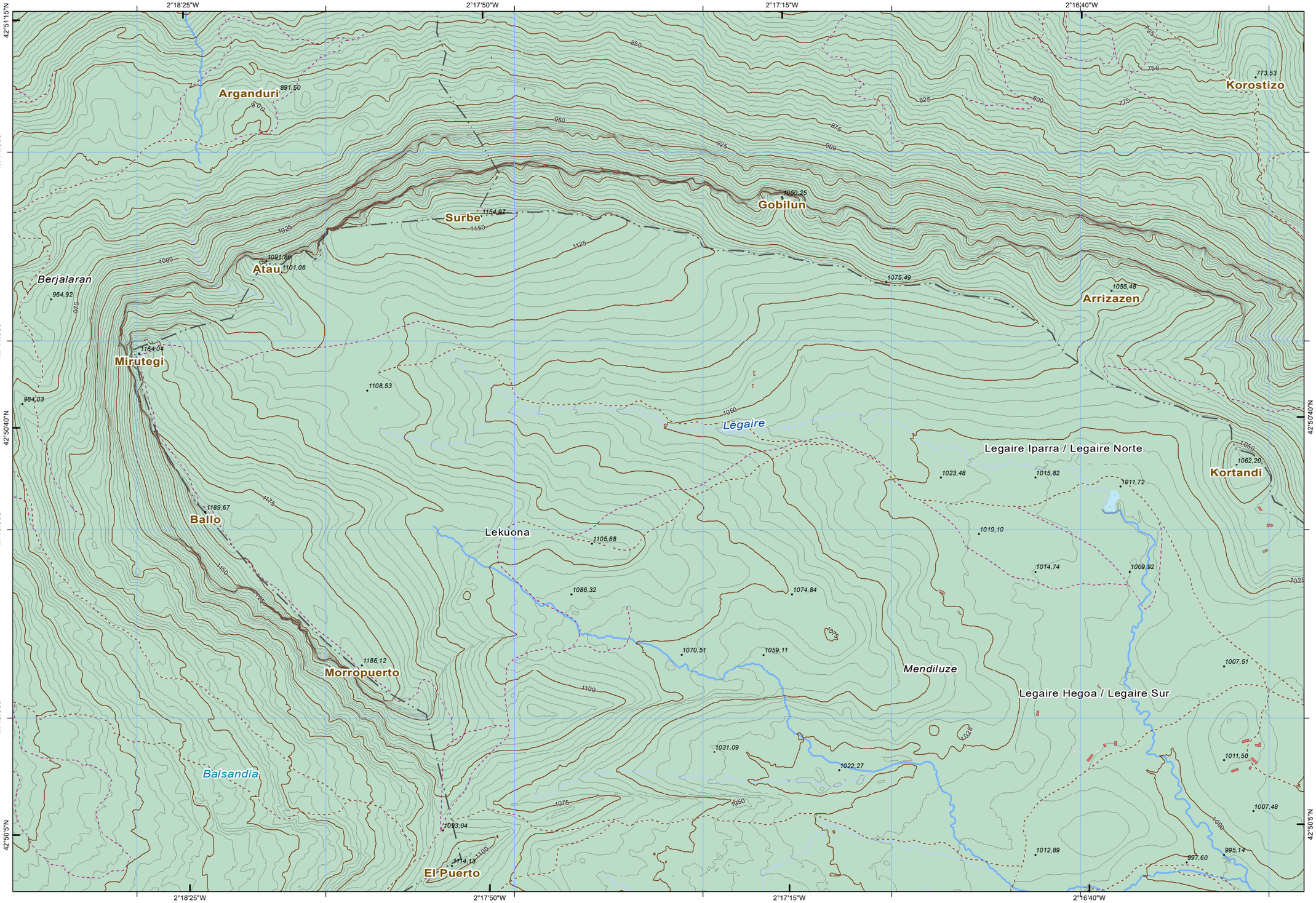

SIGNOS / *IKURRAK*

LÍMITES *MUGAK*
- Límite autonómico — *Autonomia Erkidegoko muga*
- Límite de Territorio Histórico — *Lurralde Historikoko muga*
- Límite municipal — *Udal-barrutiko muga*

RED DE TRANSPORTES *GARRAIO SAREA*
- Autopistas, autovias y vias de doble calzada — *Autopistak, autobiak eta kaltzada bikoitzeko errepideak*
- Carreteras principales — *Errepide nagusiak*
- Senda — *Bidexka*
- Otras vías revestidas — *Beste errepide batzuk*
- Carreteras locales — *Udal - errepideak*
- Ferrocarril — *Trena*
- Tranvía — *Tranbia*
- Metro — *Metroa*

HIDROGRAFÍA *HIDROGRAFIA*
- Corrientes Hidrográficas — *Hidrografiako korronteak*
- Corriente principal — *Korronte nagusia*
- Otras corrientes — *Beste korronte batzuk*

EDIFICACIONES *ERAIKINAK*
- Edificación genérica — *Eraikin orokorra*
- Edificio religioso — *Eraikin erlijiosoa*
- Edificio singular — *Eraikin garrantzitsua*
- Nave — *Industria-nabe*
- Edificación en ruinas — *Eraikin hondatuak*
- Edificación ligera — *Eraikin arina*

SERVICIOS E INSTALACIONES *ZERBITZU ETA INSTALAZIOAK*
- Faro — *Itsas-argia*
- Antena — *Antena*
- Aerogenerador — *Aerosorgailu*
- Muy alta tensión — *Tentsio oso altua*
- Poste — *Zutoina*
- Alta tensión — *Tentsio altua*
- Torre — *Dorrea*
- Media tensión — *Tentsio ertaina*
- Presa — *Presa*
- Explotación minera — *Meategi*
- Campo de golf — *Golf zelaia*
- Instalación sanitaria — *Osasun instalazioa*
- Aeropuerto — *Aireportua*
- Estación de autobús — *Autobus geltokia*
- Depósito — *Biltegi*
- Estación de tren — *Tren geltokia*

CUBIERTA TERRESTRE *LURRAZALA*
- Arbolado forestal — *Baso-zuhaiztia*
- Matorral — *Sastraka*
- Suelo desnudo — *Lur gorriak*
- Cultivos y prados — *Laborantzak eta belardiak*
- Pastizal — *Larrea*
- Coberturas húmedas — *Ingurune hezeak*
- Núcleos urbanos — *Hirigunea*
- Vegetación, arbolado urbano y equipamientos — *Begetazioa, hiriko zuhaitzak eta ekipamenduak*
- Artificializado — *Artifizializatua*
- Recinto Industrial — *Industrialdea*

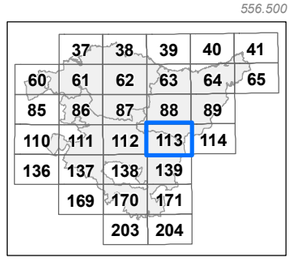

Distribución hojas 1:50.000 — *1:50.000 eskalako orrien banaketa*

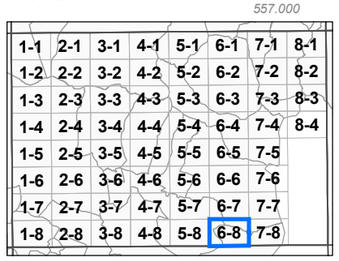

Distribución hojas 1:5.000 — *1:5.000 eskalako orrien banaketa*

INFORMACIÓN CARTOGRÁFICA:
INFORMAZIO KARTOGRAFIKOA:

Escala *Eskala* **1:10.000** (DIN-A3)

100 0 100 200 300 400 *mts*

Sistema geodésico de referencia: **ETRS89**
Sistema de representación cartográfica: **Proyección U.T.M. Huso 30N**
Origen de longitudes: **Meridiano de Greenwich**
Origen de altitudes: **Nivel Medio del Mar en Alicante**
Origen de los datos: **Vuelo Fotogramétrico de 2020**
*Erreferentziazko Sistema Geodesikoa: **ETRS89***
*Irudikapen kartografikoaren sistema: **U.T.M. proiekzioa. 30 ziria Iparraldea***
*Longitudeen jatorria: **Greenwich-eko meridianoa***
*Altitudeen jatorria: **Alacanteko itsasoko batez besteko maila***
*Datuen jatorria: **2020ko hegaldi fotogrametrikoa***

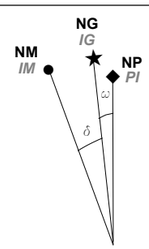

NM - Norte Magnético — *IM - Ipar Magnetikoa*
NG - Norte Geográfico — *IG - Ipar Geografikoa*
NP - Norte de la Proyección — *PI - Proiekzioaren Iparra*

DATOS REFERIDOS AL CENTRO DE LA HOJA:
ORRIAREN ERDI GUNEARI DAGOZKION DATUAK:

Valor medio de la declinación magnética el 30/03/2021
2021/03/30(e)an deklinazio magnetikoaren batez besteko balioa
δ = 0º 5' W

Variación anual: 8,3' E
Urteko aldaketa:

Convergencia de la cuadrícula: 0º 28' 54,0606'' E
Sareta bateratasuna
ω =

Factor de Escala: 0,99964121
Eskala-faktorea

COORDENADAS DE LAS ESQUINAS DE LA VISTA:
BISTAREN ERTZEN KOORDINATUAK:

	-X(m)-	-Y(m)-	
Esquina SW	556.170,311	4.742.540,830	*Hego-mendebaldeko ertza*
Esquina NW	556.170,311	4.744.873,670	*Ipar-mendebaldeko ertza*
Esquina NE	559.592,811	4.744.873,670	*Ipar-ekialdeko ertza*
Esquina SE	559.592,811	4.742.540,830	*Heho-ekialdeko ertza*

Edición: 2ª | marzo 2021
Argitaraldia: 2.a | 2021eko abendua

Autor y Editor: Servicio de Información Territorial.
Egilea eta Argitaratzailea: Lurralde Informazio Zerbitzua.

Este mapa se distribuye en www.geo.euskadi.eus
Mapa hori honako esteka honetan dago eskuragarri: www.geo.euskadi.eus

EUSKO JAURLARITZA — GOBIERNO VASCO

PLANIFICACIÓN TERRITORIAL y AGENDA URBANA
LURRALDE PLANGINTZA eta HIRI AGENDA

BASE TOPOGRÁFICA ARMONIZADA [BTA-5] del GOBIERNO VASCO
EUSKO JAULARITZAKO DATU-BASE TOPOGRAFIKO BATERATUA [BTA-5]

HOJA: *ORRIA:*

113-6-8