BASE TOPOGRÁFICA ARMONIZADA (BTA-5)
DATU-BASE TOPOGRAFIKO BATERATUA (BTA-5)

Los contenidos están sujetos a licencia Creative Commons Reconocimiento 3.0
Eduskak Creative Commons Reconocimiento 3.0 lizentziapean daude

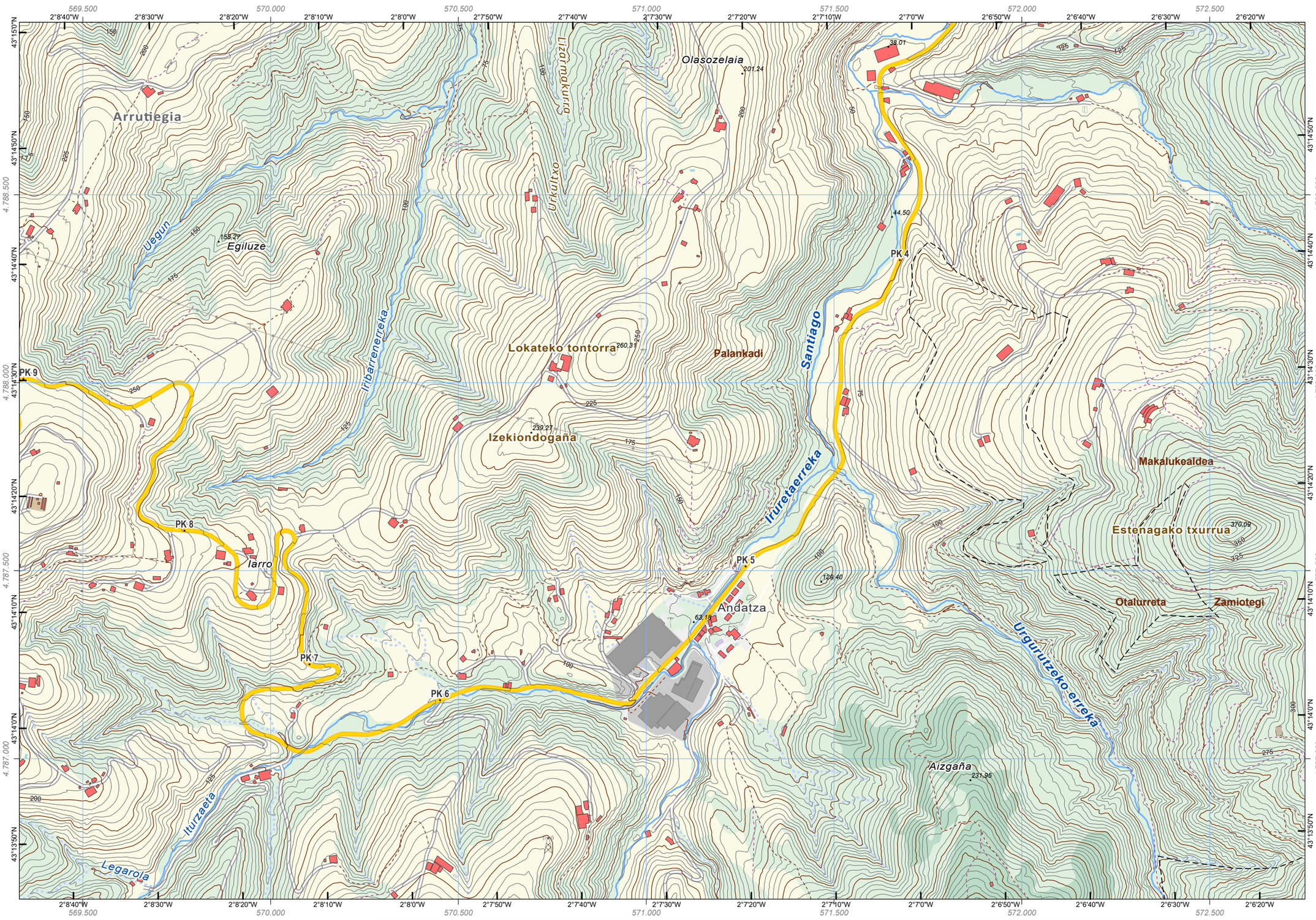

SIGNOS / *IKURRAK*

LÍMITES *MUGAK*
- Límite autonómico / *Autonomia Erkidegoko muga*
- Límite de Territorio Histórico / *Lurralde Historikoko muga*
- Límite municipal / *Udal-barrutiko muga*
- Límite concejil / *Kontzejuko muga*

RED DE TRANSPORTES *GARRAIO SAREA*
- Autopistas, autovías y vías de doble calzada / *Autopistak, autobiak eta kaltzada bikoitzeko errepideak*
- Carreteras principales / *Errepide nagusiak*
- Carreteras locales / *Udal - errepideak*
- Otras vías revestidas / *Beste errepide batzuk*
- Carril bici / *Bizikleta erraila*
- Senda / *Bidexka*
- Ferrocarril / *Trena*
- Metro / *Metroa*
- Tranvía / *Tranbia*
- Funicular / *Funikularra*

HIDROGRAFÍA *HIDROGRAFIA*
- Corrientes Hidrográficas / *Hidrografiako korronteak*
- Corriente principal / *Korronte nagusia*
- Otras corrientes / *Beste korronte batzuk*

EDIFICACIONES *ERAIKINAK*
- Edificación genérica / *Eraikin orokorra*
- Edificio religioso / *Eraikin erlijiosoa*
- Edificio singular / *Eraikin garrantzitsua*
- Nave / *Industria-nabe*
- Edificación en ruinas / *Eraikin hondatuak*
- Edificación ligera / *Eraikin arina*

SERVICIOS E INSTALACIONES *ZERBITZU ETA INSTALAZIOAK*
- Faro / *Itsas-argia*
- Antena / *Antena*
- Aerogenerador / *Aerosorgailu*
- Muy alta tensión / *Tentsio oso altua*
- Alta tensión / *Tentsio altua*
- Media tensión / *Tentsio ertaina*
- Poste / *Zutoina*
- Torre / *Dorrea*
- Presa / *Presa*
- Explotación minera / *Meategi*
- Campo de golf / *Golf zelaia*
- Instalación sanitaria / *Osasun instalazioa*
- Aeropuerto / *Aireportua*
- Estación de autobús / *Autobus geltokia*
- Depósito / *Biltegi*
- Estación de tren / *Tren geltokia*

CUBIERTA TERRESTRE *LURRAZALA*
- Arbolado forestal / *Baso-zuhaiztia*
- Matorral / *Sastraka*
- Suelo desnudo / *Lur gorriak*
- Cultivos y prados / *Laborantzak eta belardiak*
- Pastizal / *Larrea*
- Coberturas húmedas / *Ingurune hezeak*
- Núcleos urbanos / *Hirigunea*
- Vegetación, arbolado urbano y equipamientos / *Begetazioa, hiriko zuhaitzak eta ekipamenduak*
- Artificializado / *Artifizializatua*
- Recinto Industrial / *Industrialdea*

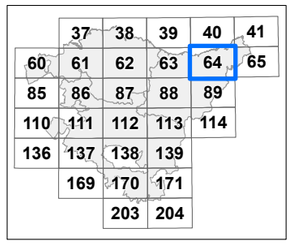

Distribución hojas 1:50.000 *1:50.000 eskalako orrien banaketa*

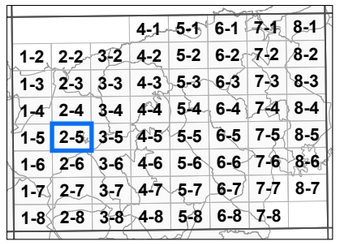

Distribución hojas 1:5.000 *1:5.000 eskalako orrien banaketa*

INFORMACIÓN CARTOGRÁFICA:
INFORMAZIO KARTOGRAFIKOA:

Escala / *Eskala* **1:10.000** (DIN-A3)

100 0 100 200 300 400 *mts*

Sistema geodésico de referencia: **ETRS89**
Sistema de representación cartográfica: **Proyección U.T.M. Huso 30N**
Origen de longitudes: **Meridiano de Greenwich**
Origen de altitudes: **Nivel Medio del Mar en Alicante**
Origen de los datos: **Vuelo Fotogramétrico de 2024**

*Erreferentziazko Sistema Geodesikoa: **ETRS89***
*Irudikapen kartografikoaren sistema: **U.T.M. proiekzioa. 30 zirria Iparraldea***
*Longitudeen jatorria: **Greenwich-eko meridianoa***
*Altitudeen jatorria: **Alacanteko itsasoko batez besteko maila***
*Datuen jatorria: **2024ko hegaldi fotogrametrikoa***

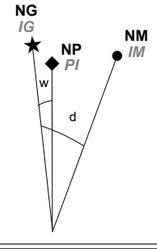

NM - Norte Magnético / *IM - Ipar Magnetikoa*
NG - Norte Geográfico / *IG - Ipar Geografikoa*
NP - Norte de la Proyección / *PI - Proiekzioaren Iparra*

DATOS REFERIDOS AL CENTRO DE LA HOJA:
ORRIAREN ERDI GUNEARI DAGOZKION DATUAK:

Valor medio de la declinación magnética el 24/03/2025
2025/03/24(e)an deklinazio magnetikoaren batez besteko balioa

d = 0º 55' E
Variación anual: 9.8' E
Urteko aldaketa:
Convergencia de la cuadrícula: w = 0º 35' 58,008" E
Sareta bateratasuna
Factor de Escala: 0,99966208
Eskala-faktorea

COORDENADAS DE LAS ESQUINAS DE LA VISTA:
BISTAREN ERTZEN KOORDINATUAK:

	-X(m)-	-Y(m)-	
Esquina SW	569331,293 m	4786626,1 m	*Hego-mendebaldeko ertza*
Esquina NW	569331,293 m	4788958,94 m	*Ipar-mendebaldeko ertza*
Esquina NE	572753,793 m	4788958,94 m	*Ipar-ekialdeko ertza*
Esquina SE	572753,793 m	4786626,1 m	*Heho-ekialdeko ertza*

Edición: 3ª | marzo 2025
Argitaraldia: 3.a | 2025eko martxoa

Autor y Editor: Servicio de Información Territorial.
Egilea eta Argitaratzailea: Lurralde Informazio Zerbitzua.

Este mapa se distribuye en www.geo.euskadi.eus
Mapa hori honako esteka honetan dago eskuragarri: www.geo.euskadi.eus

EUSKO JAURLARITZA GOBIERNO VASCO

DIRECCIÓN DE PLANIFICACIÓN TERRITORIAL
LURRALDE PLANGINTZAren ZUZENDARITZA

BASE TOPOGRÁFICA ARMONIZADA
1:5.000 [BTA-5] de la CAE
EAEko 1:5.000 ESKALAKO DATU-BASE TOPOGRAFIKO BATERATUA [DTB-5]

HOJA: *ORRIA:*

64-2-5