Los contenidos están sujetos a licencia
Creative Commons Reconocimiento 3.0
Edukiak Creative Commons
Reconocimiento 3.0 lizentziapean daude

BASE TOPOGRÁFICA ARMONIZADA (BTA-5)
DATU-BASE TOPOGRAFIKO BATERATUA (BTA-5)

geo euskadi

543.000 543.500 544.000 544.500 545.000 545.500 546.000
2°28'40"W 2°28'30"W 2°28'20"W 2°28'10"W 2°28'0"W 2°27'50"W 2°27'40"W 2°27'30"W 2°27'20"W 2°27'10"W 2°27'0"W 2°26'50"W 2°26'40"W 2°26'30"W 2°26'20"W
42°37'30"N 42°37'20"N 42°37'10"N 42°37'0"N 42°36'50"N 42°36'40"N 42°36'30"N 42°36'20"N
4.719.000 4.718.500 4.718.000 4.717.500 4.717.000

Los Paúles
Carrascalta
NAVARRA

SIGNOS / *IKURRAK*

LÍMITES *MUGAK*
- Límite autonómico — *Autonomia Erkidegoko muga*
- Límite de Territorio Histórico — *Lurralde Historikoko muga*
- Límite municipal — *Udal-barrutiko muga*
- Límite concejil — *Kontzejuko muga*

RED DE TRANSPORTES *GARRAIO SAREA*
- Autopistas, autovías y vías de doble calzada — *Autopistak, autobiak eta kaltzada bikoitzeko errepideak*
- Carreteras principales — *Errepide nagusiak*
- Carreteras locales — *Udal - errepideak*
- Otras vías revestidas — *Beste errepide batzuk*
- Carril bici — *Bizikleta erraila*
- Senda — *Bidexka*
- Ferrocarril — *Trena*
- Metro — *Metroa*
- Tranvía — *Tranbia*
- Funicular — *Funikularra*

HIDROGRAFÍA *HIDROGRAFIA*
- Corrientes Hidrográficas — *Hidrografiako korronteak*
- Corriente principal — *Korronte nagusia*
- Otras corrientes — *Beste korronte batzuk*

EDIFICACIONES *ERAIKINAK*
- Edificación genérica — *Eraikin orokorra*
- Edificio religioso — *Eraikin erlijiosoa*
- Edificio singular — *Eraikin garrantzitsua*
- Nave — *Industria-nabe*
- Edificación en ruinas — *Eraikin hondatuak*
- Edificación ligera — *Eraikin arina*

SERVICIOS E INSTALACIONES *ZERBITZU ETA INSTALAZIOAK*
- Faro — *Itsas-argia*
- Antena — *Antena*
- Aerogenerador — *Aerosorgailu*
- Muy alta tensión — *Tentsio oso altua*
- Alta tensión — *Tentsio altua*
- Media tensión — *Tentsio ertaina*
- Poste — *Zutoina*
- Torre — *Dorrea*
- Presa — *Presa*
- Explotación minera — *Meategi*
- Campo de golf — *Golf zelaia*
- Instalación sanitaria — *Osasun instalazioa*
- Aeropuerto — *Aireportua*
- Estación de autobús — *Autobus geltokia*
- Depósito — *Biltegi*
- Estación de tren — *Tren geltokia*

CUBIERTA TERRESTRE *LURRAZALA*
- Arbolado forestal — *Baso-zuhaiztia*
- Matorral — *Sastraka*
- Suelo desnudo — *Lur gorriak*
- Cultivos y prados — *Laborantzak eta belardiak*
- Pastizal — *Larrea*
- Coberturas húmedas — *Ingurune hezeak*
- Núcleos urbanos — *Hirigunea*
- Vegetación, arbolado urbano y equipamientos — *Begetazioa, hiriko zuhaitzak eta ekipamenduak*
- Artificializado — *Artifizializatua*
- Recinto Industrial — *Industrialdea*

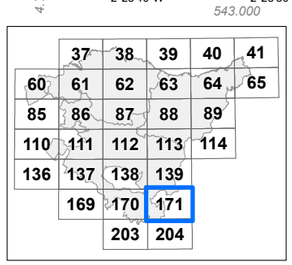

Distribución hojas 1:50.000 — *1:50.000 eskalako orrien banaketa*

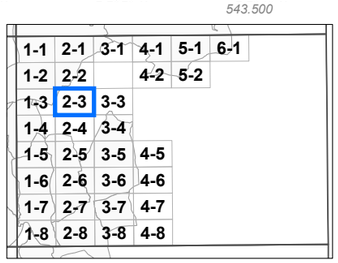

Distribución hojas 1:5.000 — *1:5.000 eskalako orrien banaketa*

INFORMACIÓN CARTOGRÁFICA:
INFORMAZIO KARTOGRAFIKOA:

Escala *Eskala* **1:10.000** (DIN-A3)

100 0 100 200 300 400 *mts*

Sistema geodésico de referencia: **ETRS89**
Sistema de representación cartográfica: **Proyección U.T.M. Huso 30N**
Origen de longitudes: **Meridiano de Greenwich**
Origen de altitudes: **Nivel Medio del Mar en Alicante**
Origen de los datos: **Vuelo Fotogramétrico de 2024**

*Erreferentziazko Sistema Geodesikoa: **ETRS89***
*Irudikapen kartografikoaren sistema: **U.T.M. proiekzioa. 30 zirla lparraldea***
*Longitudeen jatorria: **Greenwich-eko meridianoa***
*Altitudeen jatorria: **Alacanteko itsasoko batez besteko maila***
*Datuen jatorria: **2024ko hegaldi fotogrametrikoa***

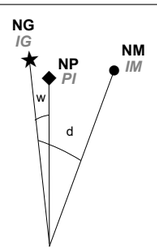

NM - Norte Magnético — *IM - Ipar Magnetikoa*
NG - Norte Geográfico — *IG - Ipar Geografikoa*
NP - Norte de la Proyección — *PI - Proiekzioaren Iparra*

DATOS REFERIDOS AL CENTRO DE LA HOJA:
ORRIAREN ERDI GUNEARI DAGOZKION DATUAK:

Valor medio de la declinación magnética el 24/03/2025
2025/03/24(e)an deklinazio magnetikoaren batez besteko balioa

d = 0º 51' E
Variación anual: 9.7' E
Urteko aldaketa:
Convergencia de la cuadrícula — *Sareta bateratasuna*
w = 0º 22' 0,3036" E
Factor de Escala: 0,99962428
Eskala-faktorea

COORDENADAS DE LAS ESQUINAS DE LA VISTA:
BISTAREN ERTZEN KOORDINATUAK:

	-X(m)-	-Y(m)-	
Esquina SW	542714,394 m	4716992,351 m	*Hego-mendebaldeko ertza*
Esquina NW	542714,394 m	4719325,191 m	*Ipar-mendebaldeko ertza*
Esquina NE	546136,894 m	4719325,191 m	*Ipar-ekialdeko ertza*
Esquina SE	546136,894 m	4716992,351 m	*Heho-ekialdeko ertza*

Edición: 3ª | marzo 2025
Argitaraldia: 3.a | 2025eko martxoa

Autor y Editor: Servicio de Información Territorial.
Egilea eta Argitaratzailea: Lurralde Informazio Zerbitzua.

Este mapa se distribuye en www.geo.euskadi.eus
Mapa hori honako esteka honetan dago eskuragarri: www.geo.euskadi.eus

EUSKO JAURLARITZA GOBIERNO VASCO

DIRECCIÓN DE PLANIFICACIÓN TERRITORIAL
LURRALDE PLANGINTZAren ZUZENDARITZA

BASE TOPOGRÁFICA ARMONIZADA
1:5.000 [BTA-5] de la CAE
EAEko 1:5.000 ESKALAKO DATU-BASE TOPOGRAFIKO BATERATUA [DTB-5]

HOJA: **171-2-3** *ORRIA:*